

STRATEGIE ROZVOJE MIKROREGIONU RADYNĚ NA OBDOBÍ 2021-2027



OBSAH

1. ÚVOD.....	4
2. SITUAČNÍ ANALÝZA MIKROREGIONU RADYNĚ.....	6
2.1 POLOHA A PŘÍRODNÍ PODMÍNKY	6
2.1.1 Poloha, vnější vztahy.....	6
2.1.2 Přírodní podmínky	6
2.2 OBYVATELSTVO A OSÍDLENÍ	7
2.2.1 Obyvatelstvo.....	7
2.2.2 Sídlní struktura	11
2.2.3 Byty a bytová výstavba	12
2.3.1 Školství	13
2.3.2 Zdravotnictví	15
2.3.4 Kultura a sport.....	15
2.3.5 Spolky a zájmové organizace	16
2.3.6 Úřady, instituce a komerční služby.....	17
2.4 DOPRAVA A TECHNICKÁ INFRASTRUKTURA	17
2.4.1 Doprava.....	17
2.4.2 Technická infrastruktura	18
2.5 EKONOMIKA	19
2.5.1 Charakteristika zaměstnanosti.....	19
2.5.2 Struktura a charakteristika ekonomické základny	19
2.5.4 Trh práce	20
2.6 CESTOVNÍ RUCH	21
2.7.1 Ochrana vod.....	23
2.7.2 Ochrana ovzduší.....	23
2.7.3 Nakládání s odpady.....	24
2.7.4 Zhodnocení a ochrana krajiny.....	24
3. SWOT ANALÝZA MIKROREGIONU RADYNĚ	26
4. STRATEGIE ROZVOJE MIKROREGIONU RADYNĚ.....	29
4.1 CESTOVNÍ RUCH	30
Strategický směr: 4.1.1.1 Marketing cestovního ruchu.....	30
Strategický směr: 4.1.1.2 Rozvoj služeb cestovního ruchu	30
Strategický směr: 4.1.3.3 Zachování kulturního a historického bohatství mikroregionu.....	30
4.2 DOPRAVA A TECHNICKÁ INFRASTRUKTURA	31
Strategický směr: 4.2.1.1 Zkvalitnění dopravní infrastruktury.....	31
Strategický směr: 4.2.2.1 Společné řešení zásobování pitnou vodou, kanalizace a čištění odpadních vod.....	31
Strategický směr: 4.2.2.2 Ekologicky šetrné alternativní zdroje lokálního vytápění.....	31
4.3 LIDSKÉ ZDROJE	32
Strategický směr: 4.3.1.1 Podpora bydlení.....	32
Strategický směr: 4.3.1.2 Zvýšení úrovně občanské vybavenosti.....	32
Strategický směr: 4.3.2.1 Kvalitní a efektivní využívání informačních technologií	33
Strategický směr: 4.3.3.1 Podpora spolkového života	33
Strategický směr: 4.3.3.2 Podpora místních kulturních a sportovních aktivit.....	33
Strategický směr: 4.3.3.3 Zapojování veřejnosti do rozvoje území	34
Strategický směr: 4.3.3.4 Podpora kulturně historické identity obyvatel	34
4.4 ROZVOJ ÚZEMÍ	34
Strategický směr: 4.4.1.1 Zkompletování územně plánovací dokumentace	34
Strategický směr: 4.4.1.2 Stabilizace a rozvoj sídel.....	35
Strategický směr: 4.4.1.3 Podpora vzájemných vazeb mezi obcemi.....	35

<i>Strategický směr: 4.4.2.1 Rozvoj vzájemné spolupráce s obcemi, mikroregiony a ostatními subjekty v ČR</i>	35
<i>Strategický směr: 4.4.3.1 Zachování krajinné stability</i>	36
<i>Strategický směr: 4.4.3.2 Zvýšení kvality vod a ovzduší</i>	36
<i>Strategický směr: 4.4.3.3 Komplexní systém nakládání s odpadem</i>	36
<i>Strategický směr: 4.4.3.4 Ekologická výchova obyvatelstva</i>	37
5. ORGANIZAČNÍ ZAJIŠTĚNÍ REALIZACE STRATEGIE	38

SEZNAM TABULEK:

Tabulka 1: Vývoj počtu obyvatel v obcích Mikroregionu Radyně v letech 2007 - 2020.....	8
Tabulka 2: Pohyb obyvatelstva Mikroregionu Radyně.....	10
Tabulka 3: Věková struktura obyvatel v obcích Mikroregionu Radyně.....	10
Tabulka 4: Členské obce mikroregionu, spolu s jednotlivými částmi obcí	11
Tabulka 5: Velikostní struktura obcí dle počtu obyvatel	12
Tabulka 6: Dokončené byty v obcích Mikroregionu Radyně.....	13
Tabulka 7: Mateřské školy a jejich kapacita v obcích Mikroregionu Radyně	14
Tabulka 8: Základní školy a jejich kapacita v obcích Mikroregionu Radyně.....	14
Tabulka 9: Podíl nezaměstnanosti ve vybraných územích – k 31. 12. 2020, v %	20
Tabulka 10: Struktura uchazečů o zaměstnání v Mikroregionu Radyně	21
Tabulka 11: Ubytovací služby v obcích Mikroregionu Radyně	22
Tabulka 12: Struktura využití území k 31. 12. 2020.....	24
Tabulka 13: Přírodní památky Mikroregionu Radyně	25

1. Úvod

Sdružení obcí Mikroregion Radyně **bylo založeno dne 28. 9. 1999**. Hlavním cílem integrace venkovských obcí do mikroregionu je společné řešení problémů a realizace akcí prospěšných širšímu okolí.

Mikroregion leží v okresech **Plzeň-město a Plzeň-jih**, jedná se o oblast v těsném sousedství města Plzně. Členy sdružení jsou následující obce: Chválenice, Letkov, Lhůta, Losiná, Mokrouše, Nebílovy, Netunice, Nezavětice, Nezvěstice, Starý Plzenec, Štáhlavy, Štěnovický Borek, Tymákov a Útušice. Na území mikroregionu k 31. 12. 2020 žije 16 034 obyvatel a jeho rozloha je 12 240 ha. Mikroregion Radyně patří k suburbánní zóně krajského města Plzně, které plní pro mikroregion úlohu centra zaměstnanosti, vzdělání, obchodu, kultury i sportovního vyžití. Mezi největší problémy, které tíží obce mikroregionu, patří stav technické infrastruktury (kanalizace, ČOV, vodovod), místních komunikací a veřejných prostranství v intravilánech obcí. Problémem některých obcí je také vysoké dopravní zatížení zejména v souvislosti se silnicemi I. třídy. Většina obcí vnímá potřebu podporovat spolkovou a kulturní činnost, zlepšovat infrastrukturu pro vzdělávání, kulturu i sportovní a volnočasové činnosti.

Strategie Mikroregionu Radyně je koncepční materiál, který si klade za cíl popsat klíčové jevy mikroregionu, analyzovat je a navrhnout dlouhodobé cíle a směry pro rozvoj daného území. **Strategie rozvoje Mikroregionu Radyně byla zpracována v roce 2001**. V roce 2011 byla na valné hromadě schválena aktualizace priorit strategie na období 2011 – 2013. Aktualizace celého dokumentu proběhla v roce 2013 a následně v roce 2021. Tento dokument je výsledkem poslední aktualizace.

Dokument se skládá ze dvou hlavních částí. První, analytická část, obsahuje souhrnnou situační analýzu a SWOT analýzu sledovaného území. Druhá část dokumentu je zpracována již jako návrhová, strategická a vyplývají z ní prioritní projektové záměry mikroregionu. Členění dokumentu je naznačeno níže:

Analytická část

- Situační analýza

- SWOT analýza

Strategická část

- Vize

- Strategické cíle

- Strategické směry

- Organizační zajištění

Strategie je koncipována nejen jako dokument, který má za úkol formulovat klíčové problémy obcí a ve vzájemné shodě jasně vytýčit a definovat globální a strategické cíle, rozvojové priority mikroregionu jako celku i opatření k jejich dosažení, ale i jako podklad a podpůrný nástroj pro zdůvodňování potřeb finančních dotací ze státních zdrojů i ze strukturálních fondů EU. Aktuální materiál je zpracován pro výhledové období let 2021 - 2027, tj. jako střednědobý rozvojový dokument mikroregionu. Při zpracování a prezentaci byl kladen důraz na propojení cílů mikroregionu se strategií rozvoje Místní akční skupiny (MAS) Aktivios.

Původní verzi Strategie zpracovala Regionální rozvojová agentura Plzeň. Aktualizace dokumentu v roce 2013 a 2021 realizovalo Centrum pro komunitní práci západní Čechy. Při poslední aktualizaci dokumentu byly využity výstupy z dotazníkového šetření MAS Aktivios k tvorbě Integrované strategie komunitně vedeného místního rozvoje MAS Aktivios 2021 – 2027.

2. Situační analýza Mikroregionu Radyně

2.1 Poloha a přírodní podmínky

2.1.1 Poloha, vnější vztahy

Území Mikroregionu Radyně leží v okrese **Plzeň-město**, respektive v jeho jižní části a v okrese **Plzeň-jih**. Na severovýchodě sousedí s katastrálním územím města Plzně, konkrétně s městskými obvody (Plzeň 2, Plzeň 3, Plzeň 4, Plzeň 8) a s okresem Rokycany. Zbývající hranice mikroregionu je tvořena katastrálními hranicemi dalších obcí okresu Plzeň-jih. Tato zmíněná hranice je zároveň hranicí mezi dalšími mikroregiony tohoto okresu: Přešticko, Radbuza a Úslava. Dvě hlavní osy osídlení Mikroregionu Radyně, které mají přímou spádovost do Plzně, jsou lokalizovány v údolích řek **Úslavy** a **Úhlavy**, mezi kterými tvoří přirozenou bariéru poměrně členitý reliéf a umělou bariérou je mezinárodní silnice (E49) I. třídy č. 20 (Plzeň – České Budějovice), která území protíná přibližně ve směru sever – jih a dálnice D5 (Praha – Plzeň – Rozvadov).

Velmi důležitým faktorem ovlivňujícím veškeré dění v celém mikroregionu je existence **Plzeňské aglomerace**, kde Plzeň plní důležitou roli zejména v poskytování pracovních míst, dále v nabídce služeb, školství, zdravotnictví, kulturního a sportovního vyžití. Celé území mikroregionu by se proto dalo charakterizovat jako příměstský mikroregion.

Mikroregionem prochází **železniční tratě Plzeň – České Budějovice** a Nezvěstice – Rokycany a již zmíněná **dálnice D5** a **silnice I. třídy č. 19 a 20**. Území má díky své dopravní poloze vazby na okolní okresy a mikroregiony, ale také spojení s Německem a Prahou.

K 31. 12. 2020 sdružuje mikroregion celkem 14 obcí. Největším sídlem mikroregionu je Starý Plzenec, který je jedinou obcí se statutem města v celém mikroregionu. Počet obyvatel celého území je 16 034 a jeho rozloha 12 240 ha.

2.1.2 Přírodní podmínky

Území Mikroregionu Radyně je tvořeno pestrým reliéfem a rozkládá se při dolním toku řeky Úslavy a Úhlavy. **Nejnižší místo mikroregionu leží při Úhlavě ve výšce 310 m n. m. a nejvýše vystupuje vrchol Radyně – 567 m n. m.** Z geomorfologického hlediska je území tvořeno Radyňskou vrchovinou, do oblasti dále částečně zasahuje Plzeňská kotlina a Rokycanská pahorkatina.

Sledované území má pestrou geologickou stavbu, do oblasti zasahuje geologická jednotka **Barrandien**. Mezi nejstarší horniny s mimořádnou tvrdostí patří **buližníky**, které odolávají fyzikálnímu a chemickému rozkladu, a proto vyčnívají nad zdejší krajinou jako skalnaté vrchy. Nejznámější jsou **Radyně** a **Ostrá Hůrka** u Starého Plzeňce. Dále se zde vyskytují **granodioritové plutony**, které vznikly z vytlačeného magmatu ve starohorách. V celém mikroregionu se vyskytují prvohorní usazeniny. V těchto usazeninách bylo v lokalitě Černá stráž nalezeno 50 druhů zkamenělin. Pod Radyní byly dříve těženy buližníky. Existence bývalých železáren a sléváren v Sedlci svědčí o dřívější těžbě železné rudy.

Území mikroregionu je pokryto **hnědozemním** typem půd (podzoly a hnědé lesní půdy). Podél toků řek Úslavy a Úhlavy se vyvinuly **glejové půdy**. Z druhů půd převažují jílovitohlinité, dále pak hlinitopísčité a písčitohlinité. Tyto půdy mají převážně středně dobré

předpoklady pro zemědělskou výrobu. V okolí obce Útušice se rozkládají jedny z **nejkvalitnějších půd** v celém Plzeňském kraji.

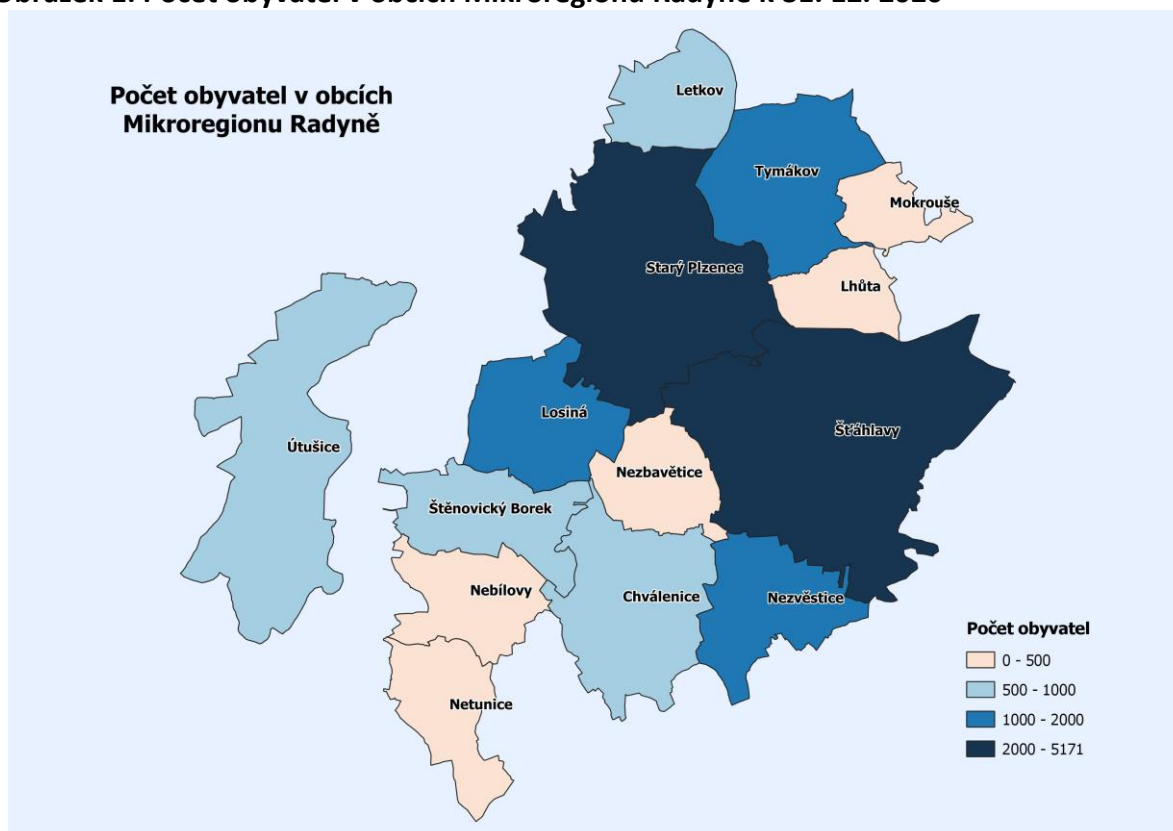
Na východním okraji oblasti protéká řeka Úslava, západní okraj oblasti lemuje šumavská řeka Úhlava, která zásobuje vodou obyvatelstvo Plzně. Při korytech obou řek v rozmanitých přírodních scenériích se rozkládá řada chatových osad. Obě řeky ohrožují své okolí občasnými povodněmi. Na území Mikroregionu Radyně existují jen menší rybníky, z nichž jsou některé využívány k rekreačním účelům. Největšími jsou **Nový a Starý rybník** v Sedlci a **Lopatský rybník** v areálu zámku Kozel.

2.2 Obyvatelstvo a osídlení

2.2.1 Obyvatelstvo

V Mikroregionu Radyně žije 16 034 obyvatel, což při rozloze území, která činí 12 240 ha, znamená, že **hustota osídlení je 130,99 obyvatel na km²**. Tato hustota zalidnění výrazně převyšuje průměrné hodnoty zalidnění okresu Plzeň-jih¹ (63,83 obyvatel/km²) i Plzeňského kraje (77,27 obyvatel/km²). Při porovnání s hustotou zalidnění České republiky, která činí 135,69 obyvatel na km², však dosahuje o něco nižší hodnoty. Největší hustota zalidnění uvnitř mikroregionu je koncentrována v jeho východní části při toku řeky Úslavy, západní část území je zalidněna řidčeji.

Obrázek 1: Počet obyvatel v obcích Mikroregionu Radyně k 31. 12. 2020



Zdroj: ČSÚ, QGIS, 2020

¹ V rámci celého strategického dokumentu je území Mikroregionu Radyně porovnáváno s okresem Plzeň-jih, i když většina obcí spadá pod okres Plzeň-město. Důvodem je charakter území mikroregionu, který je srovnatelný spíše s okresem Plzeň-jih, než s okresem Plzeň-město, kterému dominuje město Plzeň.

Vývoj počtu obyvatel Mikroregionu Radyně má v posledních letech stoupající tendenci, která je způsobena především kladným migračním saldem. Od roku 2007 do roku 2020 v původních 12 obcích mikroregionu přibýlo 2 666 obyvatel. Zároveň se členy mikroregionu staly dvě staronové obce, a to Mokrouše (z mikroregionu obec vystoupila v roce 2008 a znovu vstoupila roku 2015) a Štáhlavy (z mikroregionu obec vystoupila v roce 2008 a znovu vstoupila v roce 2016), díky kterým také vzrostl počet obyvatel žijících v mikroregionu. Noví členové měli v roce 2020 celkem 3 135 obyvatel. Z rozboru Tabulky č. 1 je patrné, že největší nárůst obyvatel zaznamenaly obce v těsné blízkosti Plzně, ve kterých vznikly nové obytné zóny. Od roku 2007 do roku 2020 přibýlo v mikroregionu 5 801 obyvatel (vč. nových obcí).

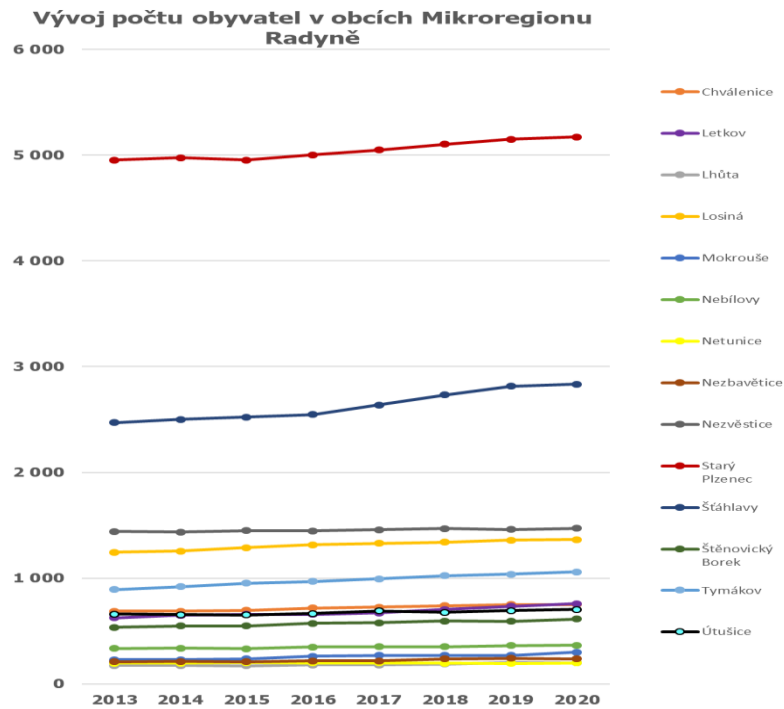
Tabulka 1: Vývoj počtu obyvatel v obcích Mikroregionu Radyně v letech 2007 - 2020

Obec	2007	2008	2009	2010	2011	2012	2013	2014	2015	2016	2017	2018	2019	2020
Chválenice	556	568	576	632	660	678	688	687	695	717	727	741	751	751
Letkov	444	453	462	580	608	611	624	649	657	659	672	705	734	759
Lhůta	161	162	162	169	168	176	174	175	172	181	179	189	202	199
Losiná	926	936	955	1109	1182	1219	1 246	1 257	1 288	1 315	1 329	1 342	1 360	1 366
Mokrouše	175	180	členem Mikroregionu Radyně opět od 1. 1. 2015						237	262	269	270	271	300
Nebílovy	324	328	332	332	341	338	336	337	334	348	353	353	363	365
Netunice	181	184	189	185	189	184	195	197	203	199	199	196	194	200
Nezbavětice	169	171	172	205	199	205	211	213	209	217	217	238	243	237
Nezvěstice	1373	1380	1390	1442	1454	1439	1 441	1 436	1 451	1 447	1 458	1 468	1 461	1 473
Starý Plzenec	4420	4485	4469	4775	4847	4888	4 955	4 977	4 955	5 003	5 050	5 105	5 151	5 171
Štáhlavy	2 184	2 245	členem Mikroregionu Radyně od 1. 1. 2016						2 548	2 639	2 733	2 815	2 835	
Štěnovický Borek	428	428	439	479	500	514	534	548	550	574	578	594	592	614
Tymákov	667	680	690	815	857	871	893	919	953	969	994	1 024	1 037	1 059
Útušice	584	599	622	641	657	652	660	655	653	665	690	678	694	705
Celkem	10 233	10 374	10 458	11 364	11 662	11 775	11 957	12 050	12 357	15 104	15 354	15 636	15 868	16 034

Zdroj: ČSÚ, Data pro MAS, 2020

Růst počtu obyvatel Mikroregionu Radyně v posledních 12 letech je způsoben zejména kladným migračním saldem, nicméně stabilně kladný je i přirozený přírůstek obyvatelstva (viz Tabulka č. 2). Počet přistěhovalých je v mikroregionu nadprůměrně vysoký, což je výsledek **procesu suburbanizace** (odliv městského obyvatelstva do zázemí měst). Tento zmíněný trend způsobuje blízkost Plzně, neboť lidé dříve bydlící v tomto městě se stěhují do nově vybudovaných obytných zón, což způsobuje velký nárůst počtu obyvatel v některých obcích mikroregionu (Starý Plzenec, Losiná, Tymákov, Letkov, Chválenice, Štáhlavy). Důvodem je místní **kvalitnější životní prostředí s atraktivní krajinou a dobrou dostupností Plzně**.

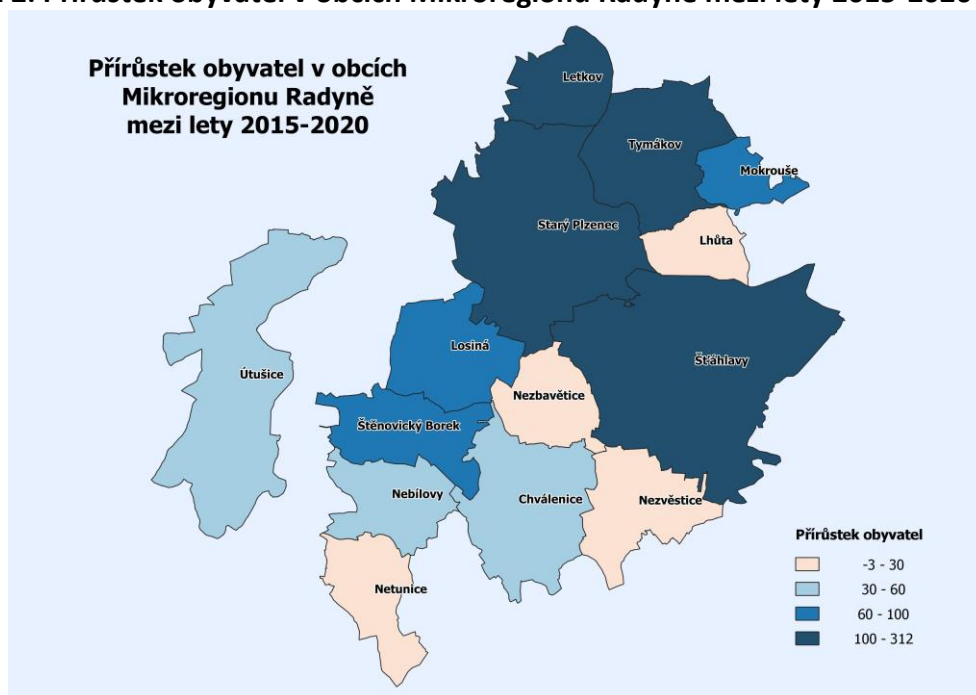
Graf 1: Vývoj počtu obyvatel v obcích Mikroregionu Radyně v letech 2013-2020



Zdroj: ČSÚ, Data pro MAS, 2020

Oproti jiným venkovským oblastem Plzeňského kraje je v obcích Mikroregionu Radyně i nadprůměrný přirozený přírůstek obyvatelstva, což je také způsobeno migrací (zejména mladých rodin) z Plzně. Jelikož se v některých obcích stále připravují další obytné zóny, lze předpokládat, že tento trend bude pokračovat.

Obrázek 2: Přírůstek obyvatel v obcích Mikroregionu Radyně mezi lety 2015-2020



Zdroj: ČSÚ, QGIS, 2020

Tabulka 2: Pohyb obyvatelstva Mikroregionu Radyně

Rok	Přírůstek/úbytek			Přírůstek/úbytek vč. nových členů (obcí)
	Přirozený	Migrační	Celkový	
2008	30	111	141	141
2009	18	66	84	84
2010 ²	30	137	167	167
2011	47	251	298	298
2012	20	93	113	113
2013	3	179	182	182
2014	12	81	93	93
2015	-22	92	70	307
2016	16	183	199	2 747
2017	41	209	250	250
2018	52	230	282	282
2019	48	184	232	232
2020	3	163	166	166
2008-2020	298	1 979	2 277	5 062

Zdroj: ČSÚ, Data pro MAS, 2020

Také index stáří³ v obcích Mikroregionu Radyně ukazuje, že je zde poměrně dobrá věková struktura obyvatel. Je to způsobeno přistěhováním mladých a rodin s malými dětmi do obcí mikroregionu, jak už bylo uvedeno výše. V roce 2020 byl index stáří (92,03) navíc nižší i ve srovnání s rokem 2013 (96,23), což znamená, že populace mírně mládně, převažují děti nad seniory. Věkové složení obyvatel je výrazně lepší, než je typické pro Plzeňský kraj i celou ČR, kde populace postupně více stárne. V rámci mikroregionu je nejhorší věková struktura obyvatel v malých obcích (Mokrouše, Štěnovický Borek).

Tabulka 3: Věková struktura obyvatel v obcích Mikroregionu Radyně

Obec	Rok 2013				Rok 2020			
	Obyvatelé ve věku 0–14 let celkem	Obyvatelé ve věku 15–64 let celkem	Obyvatelé ve věku 65 a více let celkem	Index stáří	Obyvatelé ve věku 0–14 let celkem	Obyvatelé ve věku 15–64 let celkem	Obyvatelé ve věku 65 a více let celkem	Index stáří
Chválenice	125	487	76	164,47	132	504	115	114,78
Letkov	114	421	89	128,09	148	500	111	133,33
Lhůta	32	110	32	100,00	42	107	50	84,00
Losiná	206	849	191	107,85	232	886	248	93,55
Mokrouše	Obec nebyla v roce 2013 členem mikroregionu				65	194	41	158,54
Nebílovy	44	231	61	72,13	70	224	71	98,59
Netunice	41	115	39	105,13	39	127	34	114,71
Nezbavětice	27	148	36	75,00	40	158	39	102,56
Nezvěstice	212	938	291	72,85	257	894	322	79,81
Starý Plzenec	761	3 314	880	86,48	875	3 230	1 066	82,08
Štáhlavy	Obec nebyla v roce 2013 členem mikroregionu				507	1 684	644	78,73
Štěnovický Borek	104	353	77	135,06	142	376	96	147,92
Tymákov	160	600	133	120,30	228	659	172	132,56
Útušice	114	435	111	102,70	109	469	127	85,83
Mikroregion Radyně	1 940	8 001	2 016	96,23	2 886	10 012	3 136	92,03

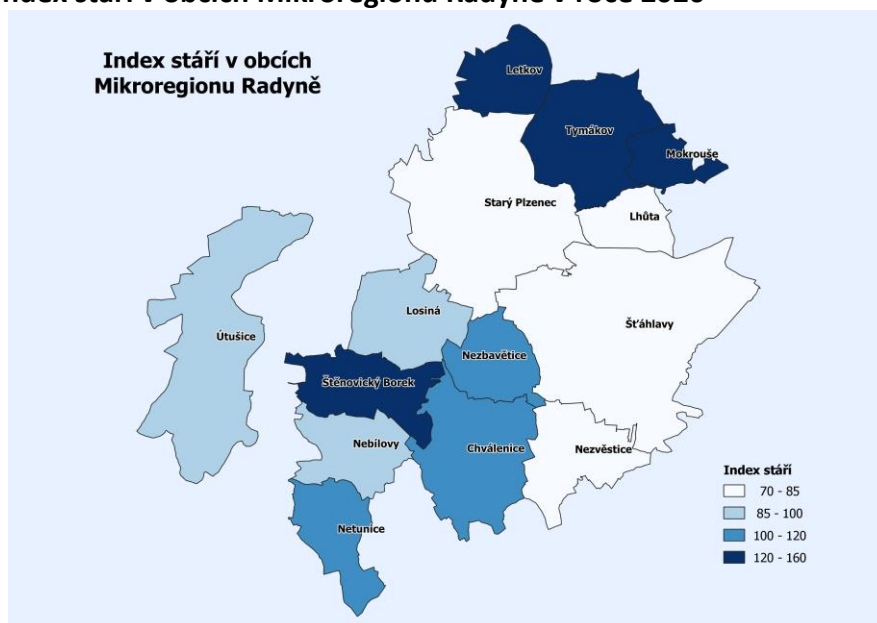
² V roce 2011 došlo k přepočtu obyvatel dle SLBD 2011, proto přírůstek obyvatel za rok 2010 nekoresponduje se změnou počtu obyvatel mezi lety 2010 a 2011 v tabulce 1

³ Poměr počtu obyvatel ve věku nad 65 let a obyvatel mladších 15 let.

Plzeňský	84 101	386 964	102 404	121,76	92 300	377 106	121 635	131,78
Česká republika	1 577 455	7 109 420	1 825 544	115,73	1 719 741	6 823 714	2 158 322	125,50

Zdroj: ČSÚ, Data pro MAS, 2020

Obrázek 3: Index stáří v obcích Mikroregionu Radyně v roce 2020



Zdroj: ČSÚ, QGIS, 2020

Údaje o vzdělanostní struktuře obyvatelstva jsou zjišťovány při sčítání lidu domů a bytů ČR (dále SLBD). Přestože proběhlo poslední sčítání na jaře 2021, data zatím nejsou dostupná. Nejaktuálnější jsou data z SLBD 2011. Z nich vyplývalo, že Mikroregion Radyně má **vyšší podíl středoškolsky (34,3 %) a vysokoškolsky (13 %) vzdělaných obyvatel**, než je průměrný stav okresu Plzeň-jih, Plzeňského kraje i celé České republiky. Tento fakt lze vysvětlit opět procesem suburbanizace, kdy se městské obyvatelstvo stěhuje do obcí v zázemí města. Území se svou vzdělanostní strukturou blíží spíše velkým městům než běžnému venkovu. Lze předpokládat, že obdobná data budou také výsledkem SLBD v roce 2021.

2.2.2 Sídelní struktura

Mikroregion Radyně lze charakterizovat jako **příměstskou oblast** rozkládající se jihovýchodním směrem od Plzně.

Tabulka 4: Členské obce mikroregionu, spolu s jednotlivými částmi obcí

Obec	Části obce
Chválenice	Chouzovy, Želčany
Letkov	
Lhůta	
Losiná	
Mokrouše	
Nebílovy	
Netunice	
Nezbavětice	
Nezvěstice	
Starý Plzeňec	Sedlec
Štáhlavy	Štáhlavice
Štěnovický Borek	Nebílovský Borek

Tymákov	
Útušice	Robčice

Zdroj: vlastní šetření

Největší obcí a zároveň **jediným městem** mikroregionu je **Starý Plzenec** (5 171 obyvatel), který je jeho správním centrem. Výčet členských obcí mikroregionu spolu s jednotlivými částmi obcí je uveden v Tabulce č. 4.

Celé území se skládá z katastrálních území celkem 14 obcí. Téměř 68 % obyvatel žije ve 4 největších sídlech mikroregionu (Starý Plzenec, Štáhlavy, Nezvěstice a Losiná). Velikostní strukturu obcí dle počtu obyvatel znázorňuje Tabulka č. 5. V nejmenší velikostní kategorii do 100 obyvatel není zastoupena žádná obec, což v porovnání s hodnotou okresu Plzeň-jih (38 % z celkového počtu obcí okresu) ukazuje na **nízkou sídelní rozdrobenost** Mikroregionu Radyně, a to nejen ve srovnání okresu Plzeň-jih, ale i Plzeňského kraje (34 % z celkového počtu obcí kraje).

Tabulka 5: Velikostní struktura obcí dle počtu obyvatel

Velikost obce	Počet obcí	Podíl obyvatelstva [%]
100 - 199	1	1,24
200 - 499	4	6,87
500 - 999	4	17,64
1000 - 1999	3	24,31
2000 +	2	49,93
Celkem	14	100,00

Zdroj: ČSÚ, Data pro MAS, 2021

Hlavní osy osídlení jsou historickým vývojem situovány při údolích řeky Úslavy a Úhlavy. Největší hustota osídlení ve sledovaném území je soustředěna při řece Úslavě. Existence osídlení má své dávné historické kořeny. Byly zde nalezeny stopy osídlení již v pravěku. Starý Plzenec patří mezi nejstarší města v České republice. Urbanistická struktura sídel je rozmanitá podle jejich velikosti a doby vzniku. U všech obcí regionu převládá typický **venkovský charakter urbanistické struktury**, kolem kterého byla realizována další následná výstavba rodinných domů, bytových domů, zařízení občanské vybavenosti, průmyslových objektů atd.

Při diferenciaci jednotlivých sídel je nutné vyčlenit jejich základní funkce: obytnou, pracovní a obslužnou. Tyto funkce se s vývojem odvětvové struktury ekonomiky postupně mění (snížení zaměstnanosti v zemědělství omezuje pracovní funkci nejmenších sídel). Pracovní a obslužnou funkci (služby, sociální péče, zdravotnictví, školství, sport) zastává největší obec mikroregionu Starý Plzenec. Nejvýznamnější roli v pracovní a obslužné funkci pro celý mikroregion má Plzeň.

2.2.3 Byty a bytová výstavba

V celkové struktuře bytového fondu na území celého mikroregionu **převládá bydlení v rodinných domcích**. V největších sídlech mikroregionu (zejména ve Starém Plzenci) je zastoupena výstavba bytových domů. Obecních bytů je v obcích mikroregionu málo a netvoří ani 1 % celkového domovního fondu. Nájemní forma bydlení je zastoupena převážně ve větších obcích mikroregionu – Starý Plzenec a Nezvěstice.

Již bylo zmíněno, že proces suburbanizace má za následek stěhování velkého množství lidí z Plzně do obcí mikroregionu. Díky tomuto procesu zaznamenávají obce mikroregionu

(zejména obce v těsné blízkosti Plzně) **setrvalý nárůst výstavby**, který se zvýšil zejména v posledních deseti letech. Jedná se především o výstavbu bytů v rodinných domech. Za posledních 5 let bylo dokončeno pouze 14 bytů v bytových domech, a to ve Starém Plzenci. V rámci mikroregionu bylo dokončeno od roku 2016 do roku 2020 v rodinných domech 463 bytů, celkem pak 484 bytů. Výstavba byla největší zejména ve větších obcích (Starý Plzenec, Štáhlavy, Losiná). Z menších obcí probíhala výstavba hlavně v Letkově a Tymákově. Podrobnější data jsou uvedena v Tabulce č. 6.

Tabulka 6: Dokončené byty v obcích Mikroregionu Radyně

Obec	Dokončené byty v letech 2001-20 (vč. nástaveb a příst., domů pro seniory aj.)			Dokončené byty v letech 2016-2020 (vč. nástaveb a příst., domů pro seniory aj.)		
	Celkem	V rodinných domech	V bytových domech	Celkem ⁴	V rodinných domech	V bytových domech
Chválenice	89	86	0	16	16	0
Letkov	150	148	0	48	47	0
Lhůta	20	20	0	10	10	0
Losiná	209	195	0	40	40	0
Mokrouše	46	45	0	20	20	0
Nebílovy	21	18	0	9	8	0
Netunice	12	11	0	5	4	0
Nezbavětice	28	27	0	8	8	0
Nezvěstice	77	56	19	8	8	0
Starý Plzenec	432	353	36	120	103	14
Štáhlavy	272	259	0	126	126	0
Štěnovický Borek	99	61	36	15	15	0
Tymákov	152	115	32	42	41	0
Útušice	89	84	0	17	17	0
Mikroregion Radyně	1 696	1 478	123	484	463	14

Zdroj: ČSÚ, Data pro MAS, 2021

V některých částech větších obcí, ale zejména v nejmenších sídlech je nedostatečné napojení domů na technickou infrastrukturu (vodovod, kanalizace, plyn). **Bytová výstavba se po změně ekonomické a politické orientace v roce 1989 v celém regionu silně utlumila** a není pravděpodobné, že bude v příštích letech stoupat. Důvodem je zejména fakt, že lidé se do obcí mikroregionu stěhují proto, aby zde žili v rodinném domě, což potvrzují výše uvedená statistická data. Bydlení v bytových domech není pro případné zájemce o bydlení v regionu atraktivní. Určitou poptávku po bytové výstavbě by mohla vytvořit část mladé generace, která nedisponuje dostatečnými finančními prostředky pro stavbu nových domů.

2.3 Občanská vybavenost

2.3.1 Školství

Školní výuka je na území Mikroregionu Radyně zajišťována soustavou škol mateřských, základních a jedním zařízením SOU. Mikroregion disponuje **8 mateřskými školami** (Starý

⁴ Do celkového počtu bytů jsou vedle bytů v rodinných či bytových domech zahrnuty i byty v ostatních budovách (např. v domech pro seniory, apod.).

Plzenec, Sedlec, Nezvěstice, Chválenice, Letkov, Losiná, Štáhlavy a Tymákov). V MŠ je celkem 23 tříd. Kapacita mateřských škol je poměrně naplněná (z 87,9 %), z více než z 90 % je pak naplněná zejména v menších obcích (Chválenice, Letkov, Sedlec a Tymákov), kde došlo v posledních letech k větší výstavbě a nárůstu obyvatel díky procesu suburbanizace. Díky blízkosti Plzně a její dobré dostupnosti, stejně jako díky možnosti výstavby rodinných domů v obcích, se do nich stěhují mnohdy rodiny s menšími dětmi. Některé obce uvažují o **rozšíření kapacity mateřských škol** (Chválenice, Nezvěstice, Starý Plzenec).

Tabulka 7: Mateřské školy a jejich kapacita v obcích Mikroregionu Radyně

Mateřská škola	Počet tříd	Kapacita MŠ	Počet dětí MŠ ⁵	Naplněnost (%)
MŠ a ZŠ Chválenice	1	26	24	92,3
MŠ Letkov	2	37	37	100,0
MŠ Losiná	2	50	44	88,0
MŠ Nezvěstice	3	85	68	80,0
MŠ Starý Plzenec	5	140	114	81,4
MŠ a ZŠ Sedlec	2	56	55	98,2
MŠ Štáhlavy	4	95	85	89,5
MŠ Tymákov	4	73	67	91,8
Celkem	23	562	494	87,9

Zdroj: ČSÚ, Data pro MAS, rejstřík škol MŠMT, 2020

Základní školy jsou lokalizovány v 6 obcích mikroregionu. Úplné základní školy jsou ve Starém Plzenci a Nezvěsticích; v Sedlci, Štáhlavech a Tymákově se vyučuje v 1. až 5. ročníku. Malotřídka o dvou třídách je ve Chválenicích. Celkem je ve školách 49 tříd, z toho po 16 třídách mají Základní škola ve Starém Plzenci a Základní škola v Nezvěsticích, které mají I. i II. stupeň. Stejně jako u mateřských škol, tak i v případě základních škol je jejich kapacita z velké míry naplněna (87,7 %). U některých základních škol je kapacita téměř naplněna (Nezvěstice, Starý Plzenec) a obce proto zvažují **rozšíření stávající kapacity** škol. Problémem některých škol je špatný technický stav objektů škol (Chválenice). Všechny školy v území zajišťují také svým žákům na I. stupni školní družinu a disponují školní jídelnou (některé včetně výdejny).

Tabulka 8: Základní školy a jejich kapacita v obcích Mikroregionu Radyně

Základní škola	Počet tříd	Kapacita ZŠ	Počet dětí ZŠ	Naplněnost (%)
MŠ a ZŠ Chválenice	2	60	33	55,0
ZŠ Nezvěstice	16	400	366	91,5
ZŠ Starý Plzenec	16	350	340	97,1
MŠ a ZŠ Sedlec	5	95	83	87,4
ZŠ Štáhlavy	5	150	116	77,3
ZŠ Tymákov	5	120	92	76,7
Celkem	49	1 175	1 030	87,7

Zdroj: ČSÚ, Data pro MAS, rejstřík škol MŠMT, 2020

Stupeň středního školství je zastoupen **Středním obchodním učilištěm obchodu a řemesel, s.r.o., Starý Plzenec**. Toto soukromé učiliště nabízí dálkové středoškolské studium v oborech Podnikání a Ekonomika a Podnikání. Širokou nabídku různých typů středoškolských a vysokoškolských oborů nabízí krajské město Plzeň, kam většina studentů z mikroregionu

⁵ Uvedené počty dětí jsou pro školní rok 2020/2021 (sběr dat MŠMT k 31.9.2020)

dojíždí. Vyjíždka do středních škol směřuje také do města Blovice (gymnázium). Střední školy v blízkosti mikroregionu se nachází také v Rokycanech.

Ve Starém Plzenci působí **Základní umělecká škola**, která část své výuky uskutečňuje i v Nezvěsticích. Území nedisponuje Domem dětí a mládeže, zájmové kulturní i sportovní kroužky jsou vedeny při místních základních školách. Všechny základní školy se zapojují aktivně do kulturního i společenského života v obcích mikroregionu. Tuto činnost by bylo dobré dále rozvíjet a zapojit do ní i další subjekty. Mnoho základních škol udržuje partnerství se školami v zahraničí.

2.3.2 Zdravotnictví

Zdravotnická zařízení jsou lokalizována v sídlech Starý Plzenec, Nezvěstice a Losiná. Praktický lékař je také k dispozici ve Chválenicích, Netunicích, Nebílovech a Štáhlavech. Své ordinace zde mají **obvodní lékaři, dětské lékaři, stomatologové a gynekologové**. Oproti jiným venkovským mikroregionům, nemají obce Mikroregionu Radyně velký problém s dostupností zdravotních služeb. Rychlou záchrannou službu zajišťuje v území **Zdravotnická záchranná služba Plzeňského kraje**. Všude v území mikroregionu je zajištěna stanovená patnáctiminutová dojezdová doba záchranné zdravotní služby.

V mikroregionu je jedna ordinace lékaře specialisty (ve Starém Plzenci). Za většinou lékařů specialistů musí obyvatelé dojíždět zejména do Plzně a Rokycan. Jižní část území může využít **zdravotnická střediska v Blovicích a Přesticích**. Nemocniční péči obyvatelům Mikroregionu Radyně poskytují nemocnice v Plzni a Rokycanech. Lékárna je pouze v obci Starý Plzenec.

2.3.3 Sociální péče

Na stále se zvyšující počet obyvatel v poproduktivním věku je nutné reagovat odpovídající úrovní sociální péče. Zařízením tohoto druhu jsou v mikroregionu **domy s pečovatelskou službou**. Tyto domy se nacházejí v obcích Starý Plzenec a Nezvěstice. Jejich působnost pokrývá celé sledované území. V domech s pečovatelskou službou jsou vyčleněny bytové jednotky pro seniory a jsou jim zde poskytovány různé služby (úklid, nákup, dovoz obědů, praní prádla atd.). Služby jsou na požádání poskytovány i starším obyvatelům bydlícím ve svých bytech.

V území působí také **Centrum Hájek** sídlící v katastru obce Štáhlavy u zámku Kozel. Zaměřený je na osoby se zdravotními problémy. Poskytuje čtyři sociální služby zaměřené zejména na děti a mládež s hendikepou a jejich pečující osoby, rodiny (denní stacionář, sociální rehabilitaci, odlehčovací služby a sociálně aktivizační služby).

Vedle výše uvedených zařízení na území mikroregionu přímo **nepůsobí žádný další poskytovatel sociálních služeb**. Většina služeb je dostupných v Plzni a Rokycanech. Pro přesnou identifikaci a analýzu problematiky sociálních služeb v mikroregionu by měl být zpracován komunitní plán sociálních služeb.

2.3.4 Kultura a sport

Kulturní, společenské a sportovní aktivity jsou velmi důležité z hlediska využívání volného času. Tato činnost zvyšuje vazby a soudržnost obyvatelstva ke svému okolí a zařízení pro tyto aktivity zvyšují atraktivitu celého území.

V celém zájmovém území je několik **kulturních domů a společenských sálů** (Chválenice, Letkov, Lhůta, Losiná, Netunice, Nezavětice, Starý Plzenec, Štáhlavice, Štěnovický Borek a Útušice), které byly většinou vybudovány před rokem 1989. Často se tedy jedná

o naddimenzované a energeticky neúsporné stavby. Tyto objekty slouží většinou k pořádání různých zábav, plesů a koncertů. V mnohých obcích je snaha o jejich rekonstrukci či výstavbu nových menších moderních kulturních center.

Významem nadregionální muzejní expozice jsou na **zámku v Nebílovech** (barokní a rokokové šlechtické interiéry, ukázky květinových motivů v umění a soubor benátských lustrů). Tento zámek je jedním z nejvýznamnějších kulturních center regionu. Vedle prezentace muzejních expozic zde probíhají i koncerty, výstavy a festivaly. Důležitou kulturní institucí je kulturní středisko **K-Centrum ve Starém Plzenci**, které se kromě pořádání koncertů a jiných kulturních a společenských akcí zabývá správou hradu Radyně (centrum služeb pro návštěvníky regionu funguje i přímo na hradě) a hradiště Hůrka (dále viz Cestovní ruch). Součástí K-Centra je i galerie. Nejnavštěvovanější kulturní památkou v regionu je **zámek Kozel** u Štáhlav, kde probíhají různé kulturní akce (koncerty, přednášky, letní kino) a výstavy. Na zámku jsou také stálé instalace zaměřené na historii tohoto lesního zámku. Interiéry přibližují atmosféru a vývoj bydlení od rokoka po napoleonský empír, v bývalé jízdárně, která se stala výstavní síní je trvale instalován soubor patinovaných soch Josefa Václava Myslbeka. I v areálu zámku Kozel je nově zřízeno informační centrum, které poskytuje informace o kulturním dění v regionu i o možnostech ubytování a stravování.

Kromě Losiné, Mokroušů, Nezavětic, Netunic a Štěnovického Borku je v každé obci mikroregionu knihovna.

Pro obyvatele celého mikroregionu je důležitá blízkost Plzně s poměrně širokou nabídkou kulturních aktivit (kina, divadla, koncerty, galerie atd.). Rozsahem ani kvalitou nemohou obce mikroregionu této nabídce konkurovat. Nicméně hlavním úkolem kulturního dění v mikroregionu je **podpora místního kulturního a společenského života, udržování místních a regionálních tradic a vytváření kvalitní nabídky trávení volného času** pro své obyvatele i pro návštěvníky regionu.

Sportovní činnost se ve vymezeném území opírá o poměrně širokou členskou základnu s pestrou nabídkou sportovních odvětví. V průběhu posledních dvaceti let se zkvalitnila i sportovní infrastruktura v regionu. Ve většině obcí jsou venkovní i dětská hřiště. Nicméně lze říci, že v obcích regionu nejčastěji **chybí krytá sportoviště** (tělocvičny, sportovní haly apod.) případně **možnost koupání**. Dále chybí zařízení sloužící k regeneraci, relaxaci a odpočinku (krytý bazén, sauna apod.) Za těmito aktivitami je nutné dojíždět do nedaleké Plzně.

Nejrozšířenějším sportem v mikroregionu je fotbal, dále zde existují oddíly házené, národní házené, volejbalu, tenisu, stolního tenisu, ledního hokeje, jezdeckví a hasičského sportu. Z hlediska vhodných přírodních podmínek a poloze v zázemí Plzně je potřeba se nadále **zaměřit na rozvoj turistiky a cykloturistiky** a zajištění kvalitní infrastruktury pro ně.

2.3.5 Spolky a zájmové organizace

Činnost spolků a zájmových organizací v území je poměrně aktivní. Nejširší členskou základnu mají místní **Sdružení dobrovolných hasičů**, které jsou i v nejmenších obcích. Mezi spolky, které jsou určitým způsobem spjaté s přírodním prostředím, lze zahrnout **svaz chovatelů, myslivců, rybářů, mykologů a zahrádkářů**. Existence zmíněných subjektů je důležitá pro další ochranu a údržbu krajiny a dále pro zvýšení zájmu o identitu celého území. Významným a velmi aktivním sdružením je **občanské sdružení Ametyst**, které zrekonstruovalo bývalou školu v Prusinách a otevřelo zde ekologické středisko, které navštěvují děti ze škol v celém Plzeňském kraji v rámci environmentální výchovy. Obce

mikroregionu spolupracují s psím útlukem v obci Borovno, který provozuje spolek **Storgé, z.s.** V obcích mikroregionu funguje také řada organizací, jejichž činnost je zaměřena na volnočasové aktivity dětí či mládeže. Za všechny je možné zmínit pionýrské skupiny ve Starém Plzenci a Štáhlavech.

Mezi další činné organizace, které působí ve více obcích mikroregionu, patří **Český svaz žen**. Tělesně postižené občany ze Starého Plzence, Sedlce, Štáhlav, Losiné a Štěnovic sdružuje **Spolek zdravotně postižených Staroplzenecko z.s.**

Dále se jedná o **sportovní kluby, tělocvičné jednoty a Sokol**, které organizují i zabezpečují sportovní dění v regionu. V mikroregionu fungují i organizace zaměřené na kulturní aktivity či ochranu kulturního dědictví (Ochotnický divadelní spolek Jirásek, Divadelní spolek Štável, Občanský spolek Hůrka a Radyně). V regionu působí také spolek Bezdrátová síť **Radynet**, který sdružuje zájemce o rychlé bezdrátové internetové spojení. Sdružení není produktem žádné komerční firmy, jedná se o občany, kteří společně chtěli řešit pomalé internetové připojení v regionu.

Od roku 2005 je celý Mikroregion Radyně součástí **místní akční skupiny MAS Aktivios, z.s.**, což je nezisková organizace sdružující obce, podnikatelské subjekty a neziskové organizace z Přešticka, Blovicka, Staroplzenecka a Mirošovska za účelem udržitelného rozvoje těchto regionů. V území mikroregionu toto sdružení vedle jiných aktivit podporuje místní aktivity a projekty prostřednictvím finančních prostředků z programu typu LEADER.

Činnost spolků a sdružení je pro obce velmi významná, mnohdy se nevěnují jen svému zaměření, ale **podílí se na organizaci kulturních, společenských a sportovních akcí v obci**, akcí za účelem úklidu prostranství atd. Jsou často nositelem kulturního a společenského dění v obci. Většina obcí jejich činnost vítá a má zájem spolky a jejich činnost na svém území podporovat.

2.3.6 Úřady, instituce a komerční služby

V nejmenších sídlech mikroregionu je citelná **absence obchodů** a zdejší obyvatelé většinou dojíždí za nákupy do větších sídel. Prodej běžných základních potravin a drogerie zajišťují většinou menší obchody jako COOP, ZKD nebo malí soukromí prodejci. Ve sledovaném území jsou lokalizovány pošty, policie a farní úřad. Pošta se nachází v obcích Starý Plzenec, Štáhlavy, Nezvěstice, Chválenice a Tymákov. Spádovost za vyššími úřady státní správy a komerčním sektorem služeb je vázána převážně na Plzeň.

2.4 Doprava a technická infrastruktura

2.4.1 Doprava

Dopravní poloha mikroregionu úzce souvisí s jeho geografickou polohou v zázemí Plzně. Blízkost Plzně ovlivňuje celou dopravní síť v území, která je poměrně hustá.

Celé území má dobré **napojení na dálnici D5**, která spojuje Prahu se sousedním Německem. Po dobudování jižní části dálničního obchvatu Plzně se napojení na dopravní systém výrazně zlepšilo. Mikroregion Radyně má přímé napojení směrem na Rozvadov, Klatovy, na Železnou Rudu a SRN, další strategické napojení území jak silničním, tak železničním tahem je směrem na České Budějovice, České Velenice a Rakousko.

Územím prochází **dvě komunikace I. třídy**, jedná se o nejvýznamnější silniční tah I. třídy č. 20 (E 49) Plzeň – České Budějovice, druhou zmíněnou komunikací je silnice I. třídy č. 19 Plzeň –

Rožmitál pod Třemšínem – Tábor. Komunikace II. třídy procházející mikroregionem (č. 180 a č. 183) spojují zmíněnou I/20 s I/27 (E 53) Plzeň – Klatovy – Železná Ruda, která leží směrem na západ od sledovaného území. Velký význam pro celé území má bezesporu radiální silnice III. třídy spojující Plzeň, Starý Plzenec, Štáhlavy, Nezvěstice a dále pak Blovice a Nepomuk. Mikroregion Radyně má poměrně hustou síť místních komunikací. Technický stav místních komunikací je podobně jako u silnic často nevyhovující.

V mikroregionu jsou **dvě železniční tratě**, hlavní železniční tah č. 190 Plzeň – České Budějovice – České Velenice a regionální trať č. 175 Nezvěstice – Rokycany.

Dopravní obslužnost obyvatel mikroregionu je na přijatelné úrovni. Tento fakt je způsoben polohou v zázemí Plzně. V současné době jsou obce zapojeny do systému veřejné dopravy Plzeňského kraje (Integrovaná doprava Plzeňského kraje – dále IDPK). V rámci tohoto systému je zajišťována dopravní obslužnost měst a obcí Plzeňského kraje. Dopravní obslužnost zajišťují dopravci ARRIVA STŘEDNÍ ČECHY s.r.o., České dráhy, a.s., ČSAD autobusy Plzeň a.s., ČSAD STTRANS a.s., GW Train Regio a.s., LEXTRANS BUS s.r.o., Plzeňské městské dopravní podniky, a.s. a Transdev Střední Čechy s.r.o. IDPK organizuje a řídí organizátor veřejné dopravy, společnost POVED s.r.o. (Plzeňský Organizátor VEřejné Dopavy), která byla založena v květnu roku 2010. Jejimi vlastníky jsou statutární město Plzeň a Plzeňský kraj. Společnost vykonává servisní činnosti v oblasti veřejné dopravy pro město Plzeň i celý Plzeňský kraj.

Z hlediska dopravní situace v mikroregionu je důležité zmínit **nárůst individuální automobilové dopravy**, která v mnoha obcích regionu způsobuje dopravní přetížení a ohrožení bezpečnosti chodců i řidičů samotných. Největší dopravní zatížení je spojeno s výše uvedenými komunikacemi I. třídy, které procházejí obcemi Losiná, Chválenice a Nezvěstice. Některé z obcí chtějí dopravní zatížení řešit obchvaty. Bezpečnost chodců ohrožuje v mnoha obcích i absence či nedostatečná kvalita chodníků, chybějící přechody pro chodce či chybějící zpomalovací prvky. Ve větších obcích je také nedostatek parkovacích míst.

2.4.2 Technická infrastruktura

Stav technické infrastruktury v jednotlivých obcích se za posledních dvacet let výrazně zlepšil, ale i přes to situace v této oblasti stále není ideální, zejména v menších obcích mikroregionu.

Významným prvkem technické infrastruktury je vodní hospodářství. U některých obcí, zejména menších, jsou nedostatky v zásobování obyvatel kvalitní pitnou vodou a obyvatelstvo stále ještě ve velké míře užívá soukromé studny (Netunice, Nezavětice, Nebílovy). Další obce uvažují o **rozšíření či další modernizaci vodovodní sítě**.

Větší problémy jsou v likvidaci odpadních vod, tj. napojení obyvatelstva na kanalizaci s připojením na ČOV. **Rozšíření pokrytí území či rekonstrukci kanalizačního systému plánuje mnoho obcí mikroregionu.** Obdobná situace je i s čistíčkami odpadních vod. ČOV úplně chybí ve Lhůtě, Netunicích a Nezavěticích. Rozšíření či modernizace ČOV nebo kanalizace je potřeba ve Chválenicích, Letkově, Nebílovech, Netunicích, Nezavěticích Starém Plzenci či Štáhlavech.

Mnoho obcí mikroregionu bylo plynofikováno v devadesátých letech minulého století, většina obcí má plynofikaci zajištěnu zhruba 20 - 25 let. Výjimkou jsou Lhůta, Nebílovy a Netunice, kde plyn zaveden není. Ve Štáhlavech je plynofikována pouze část obce. V zásobování **elektrickou energií** nejsou větší problémy. Sídla jsou napojena na elektrické

vedení z rozvodny v Chrástu u Plzně – 400 kV (okresem Plzeň-jih je vedeno v úseku Nezvěstice – Přeštice – Stod). Pokrytí telefonními linkami, signálem ke komunikaci mobilních telefonů a signálem k příjmu televizního vysílání je na dobré úrovni.

2.5 Ekonomika

2.5.1 Charakteristika zaměstnanosti

Positivní vliv na zaměstnanost má blízkost města Plzně, které nabízí zaměstnání pro zdejší obyvatele v sekundárním a zejména v terciárním sektoru. Zmíněná poloha v suburbánní zóně způsobuje **lokalizaci většího počtu výrobních subjektů** než v periferních oblastech Plzeňského kraje. Z hlediska zaměstnanosti obyvatel mikroregionu absentuje dobré dopravní propojení uvnitř daného území, zejména v tangenciálním směru. Budoucí trend vývoje struktury zaměstnanosti v mikroregionu předpokládá mírný pokles podílu primárního sektoru a stagnaci sekundárního a nárůst terciárního sektoru.

Z hlediska vyjížděky a dojížděky do zaměstnání je patrná přímá vazba na Plzeň. Jen největší sídlo mikroregionu (Starý Plzenec) poskytuje větší počet pracovních příležitostí pro obyvatele z okolních sídel mikroregionu i z Plzně.

2.5.2 Struktura a charakteristika ekonomické základny

V roce 2020 působilo na území Mikroregionu Radyně celkem 2 248 subjektů se zjištěnou aktivitou, nejvíc subjektů sídlilo ve Starém Plzenci. Největší počet podnikatelských subjektů působil v oblasti maloobchodu a velkoobchodu (398), ve stavebnictví (266), zemědělství a lesnictví (114) a ubytování, stravování a pohostinství (102). Většina podnikatelských subjektů v území jsou fyzické osoby (1 766), právnických osob působí v regionu 453.

Území mikroregionu se nachází v oblasti, kde díky dobrým přírodním a klimatickým podmínkám vždy převažovala zemědělská výroba. Zemědělství mělo před rokem 1989 pro mikroregion význam hlavně z hlediska zaměstnanosti a zachování krajinné stability. Posledních třicet let dochází k neustálému **poklesu pracujících v primárním sektoru** a role zemědělství (samozřejmě vedle produkce potravin) se stále více přiklání k uchování krajinné stability či pěstování rostlin pro energetické účely. Dříve v území hospodařila jednotná zemědělská družstva, která se transformovala na nynější zemědělská družstva a jiné zemědělské subjekty. Malou část zemědělské půdy obhospodařují soukromí rolníci. Největšími zemědělskými subjekty hospodařícími na území Mikroregionu Radyně jsou **AG - Produkt, a.s.** ve Štáhlavech, **Lukrena, a.s.** z Dolní Lukavice, **Farma Borek** ve Štěnovickém Borku a **Alimex, a.s.** v Nezvěsticích.

Ekonomický rozvoj zemědělců v území je výrazně limitován monopolním uspořádáním trhu v oblasti výkupu zemědělských produktů. Dalším problémem zemědělské výroby jsou neustále stoupající výrobní náklady (nafta, hnojiva, osiva, krmiva), jejichž cenová hladina stoupá rychleji než výkupní ceny zemědělských produktů. Možností pro drobné zemědělce a pěstitele jsou v současné době se stále rozvíjející farmářské trhy či prodej ze dvora a zvyšující se poptávka po kvalitních potravinách. Podpora zemědělské činnosti, zejména orientace na nové trendy a formy (mimoprodukční funkce, zvýšení kvalifikace pracovníků, nové technologie, přizpůsobení klimatickým změnám) bude ze strany státu i v budoucnu pokračovat.

Průmysl tvoří nejdůležitější část ekonomiky celého mikroregionu, zejména z hlediska zaměstnanosti a tvorby kapitálu. Složení výrobních závodů z hlediska odvětvové struktury

průmyslu je různorodé. Důležitý segment výroby tvoří **lehké strojírenství a zpracování dřeva**. Dřevozpracující průmysl je v území zastoupen stupněm jak prvovýroby (pily), ale i dřevozpracující výrobou (zejména výrobou nábytku). Také struktura kapitálu vlastníčích jednotlivé podniky je různorodá, což znamená, že jednotlivé subjekty vlastní jak tuzemský, tak zahraniční kapitál. Významnější průmyslové subjekty jsou lokalizovány v největších sídlech mikroregionu.

Nejnámějším podnikem, který zároveň zaměstnává nejvíce pracovníků je **Bohemia Sekt, s.r.o.**, se sídlem ve Starém Plzenci. Tento podnik je proslaven výrobou šumivých vín, známých nejen u nás, ale i v zahraničí. Dalším závodem je **KS Katalog - Europe, s.r.o.** sídlící ve Štáhlavech, který je vlastněn německým kapitálem, zabývá se balením reklamních zásilek a tříděním zboží vrácených z e-shopů. Společnost **SERW, s.r.o.** má sídlo v Sedlci (Starý Plzenec) a zabývá se strojírenstvím. Mezi další výrobní subjekty s významnějším počtem zaměstnanců patří **PRONAP s.r.o.** (Starý Plzenec, produkce nábytkových polotovarů); **APB - Plzeň** (Losiná, stavební práce, dopravní a jeřábové práce); **Radan Jiráček - Aisa** (Štěnovický Borek – lakovna). Jak již bylo uvedeno v kapitole Občanská vybavenost, je zastoupení terciární sféry v jednotlivých sídlech mikroregionu různé. Nejmenší sídla disponují pouze obchodem se smíšeným zbožím a pohostinstvím. S rostoucí velikostí sídla stoupá také zastoupení sektoru služeb. Největší počet ekonomických subjektů patřících do terciární sféry je lokalizován ve Starém Plzenci. Velká část obyvatelstva mikroregionu pracujícího ve službách dojíždí do Plzně.

Hlavním úkolem v oblasti ekonomiky je zvýšení atraktivity mikroregionu a přilákání významnějších investic – investiční pobídky. Jako nutná se jeví **podpora malého, drobného a středního podnikání**, které by rozšířilo současnou odvětvovou strukturu a nabídlo nová pracovní místa. Nezbytná je nabídka **rozvojových lokalit se zavedenou infrastrukturou**. Dále je nutná kultivace podnikatelského prostředí, která spočívá ve vytváření přirozených kooperačních vazeb mezi firmami navzájem a mezi firmami a obcemi. Mezi důležité faktory při rozvoji sekundárního a terciárního sektoru patří blízkost silného ekonomického centra - Plzně. Dalším důležitým faktorem pro rozvoj ekonomiky je **zvýšení kvality lidských zdrojů**.

2.5.4 Trh práce

K 31. 12. 2020 byl v Mikroregionu Radyně **podíl nezaměstnaných 2,45 %**. Tato hodnota je srovnatelná s podílem nezaměstnanosti v okrese Plzeň-jih. Sledovaný okres je v rámci celé České republiky územím s dlouhodobě nízkou mírou nezaměstnanosti. Podíl nezaměstnaných je v mikroregionu nižší než v Plzeňském kraji a také v celé České republice. Velká část pracujících z mikroregionu dojíždí za prací do Plzně, proto podíl nezaměstnaných v tomto území také závisí na situaci v Plzni. V současné době je nezaměstnanost v Plzni o něco vyšší než v mikroregionu (viz Tabulka č. 9).

Tabulka 9: Podíl nezaměstnanosti ve vybraných územích – k 31. 12. 2020, v %

Mikroregion Radyně	Okres Plzeň-jih	Okres Plzeň-město	Plzeňský kraj	Česká republika
2,45	2,57	3,43	3,36	4,02

Zdroj: ČSÚ, Data pro MAS, 2020

Při hodnocení nezaměstnanosti vzhledem k různým skupinám nezaměstnaných je mezi uchazeči o práci patrná převaha **starších obyvatel v ekonomicky aktivním věku**. Jedná se převážně o uchazeče ve věkové kategorii nad 50 let. Druhou početnou skupinou, která se mezi uchazeči o zaměstnání ukazuje, jsou **osoby se zdravotním postižením**, pro které je

omezená nabídka pracovních příležitostí. Pokud se zaměříme na strukturu uchazečů dle vzdělání, kde jsou data dostupná jen na úrovni okresů, pak v okrese Plzeň-jih i Plzeň-město převažují uchazeči o práci s nejvyšším dosaženým vzděláním základním, vyučení bez maturity a s úplným středním odborným s maturitou. Lze předpokládat, že situace bude v mikroregionu stejná.

Tabulka 10: Struktura uchazečů o zaměstnání v Mikroregionu Radyně k 31. 12. 2020

Struktura uchazečů o zaměstnání	Počet
Uchazeči z řad OZP	31
Mladiství uchazeči (do 19 let věku)	1
Uchazeči ve věku 50 let a více	87
Průměrný věk uchazečů	47,6
Uchazeči – absolventi	14
Uchazeči – v evidenci nad 24 měsíců	10
Celkem uchazečů v Mikroregionu Radyně	245

Zdroj: ČSÚ, Data pro MAS, 2020

2.6 Cestovní ruch

Území mikroregionu **není typickou turistickou destinací**, která je vyhledávána pro atraktivní přírodní prostředí či velké množství významných kulturních či historicky významných atraktivit. Vzhledem k své poloze ale mikroregion tvoří zázemí pro volnočasové aktivity obyvatel Plzně. Z tohoto důvodu je důležité v regionu nadále budovat, a hlavně udržovat kvalitní a atraktivní síť turistických a cykloturistických tras, které jsou napojeny na západočeskou metropoli. Síť turistických tras a cyklotras v území je již v současnosti poměrně dobrá, kromě Lhůty vede každou obcí mikroregionu alespoň jedna značená trasa (cyklo nebo pro pěší). Územím prochází 1 cyklotrasa dálková (č. 31 z Plzně přes Starý Plzenec, Štáhlavy, Nezvěstice do Nepomuka) a 7 lokálních značených cyklotras. Na cyklotrasy nejsou přímo napojeny pouze obce Lhůta, Mokrouše a Štěnovický Borek, nejvíce tras vede naopak přes Štáhlavy, Starý Plzenec a Losinou. Ne všechny trasy jsou ale v dobrém technickém stavu, některé nejsou dořešeny do zamýšlené finální podoby – jejich úseky vedou nevhodně po komunikacích jako např. mezi Starým Plzencem a Štáhlavami, kde vede část po frekventované silnici III. třídy. Mnohdy jsou také cyklotrasy využívány nejen pro turistiku, ale také jako spojnice obcí a pro dojezd místních obyvatel do zaměstnání, což je potřeba při výstavbě a vyznačení cyklotras také zohlednit. V území by mělo také vznikat více cyklistických stezek, které nemohou být využívány pro automobilovou dopravu.

Problémem je pak napojení cyklistických i turistických tras na infrastrukturu cestovního ruchu (zejména na stravovací zařízení). Prostor pro zlepšení je také v **atraktivní, uživatelsky přístupné formě prezentace a interpretace** cyklistických a turistických cílů, tedy atraktivních míst, které trasy propojují. Nabízí se tu např. využití nových technologií.

Pro cestovní ruch ale mnohdy i pro místní obyvatele je přínosem také existence naučných stezek. Na území mikroregionu je 6 značených stezek v okolí Starého Plzence (NS Stará Plzeň a kupci, Skalní stezka, Staroplzenecká), Štáhlav (NS Okolo Kozlu a F. X. France) a Nebílov (NS Nebílovy).

Specifickou formou cestovního ruchu je chataření a chalupaření. V celém mikroregionu je lokalizován **velký počet objektů individuální rekreace**. Tento stav způsobuje atraktivní a poměrně zachovalé přírodní prostředí podél řek Úslavy a Úhlavy a poloha mikroregionu

v zázemí Plzně. V současné době nepřináší chataření a chalupaření obcím mikroregionu velký ekonomický efekt. Vzhledem k blízkosti velkých komerčních center na periferii Plzně nevyužívají chatari a chalupáři nijak zásadně místní podnikatele.

K přírodním předpokladům mikroregionu pro rozvoj cestovního ruchu patří příznivé klimatické podmínky, atraktivní členitá krajina, která je protkána mozaikou lesních porostů, polí a luk, přírodních koupališť. Na okraji sídel často vyčnívají dominantní vrcholy. Atraktivitu mikroregionu dále zvyšují vodní toky Úslava a Úhlava se svými přítoky.

Mikroregion Radyně disponuje množstvím regionálně významných památek. Území bylo již od pravěku exponovanou oblastí. Jádrem slovanského osídlení celého Plzeňska se již v 10. století stala Stará Plzeň (dnešní Starý Plzenec). Z tohoto období jsou dochované zbytky přemyslovského hradu Plzně. Prvotním kostelem tu byla **rotunda sv. Petra a Pavla z 10. století**, která je vyhlášena národní kulturní památkou. Dominantou celého Plzeňska je zřícenina původně **strážního hradu Radyně**, který byl založen Karlem IV. Nejnavštěvovanějším objektem v celých západních Čechách je **lovecký zámek Kozel**, jehož součástí jsou jízdárna, lokajna, konírna, kaple a anglický park. Zajímavou historickou atraktivitou je také **barokní zámek v Nebílovech**, kde je možné zhlédnout různé muzejní expozice a jsou zde během celého roku pořádány významné kulturní akce. Ve Chválenicích se nachází kostel sv. Martina, v Prusinech kostel sv. Jakuba Většího a pravidelně se zde **koná festival Prusinské kulturní léto (PRKULE)**. V celém mikroregionu je množství dalších církevních a světských staveb. Jedná se především o kostely a kaple. **Památky lidové architektury s unikátními ukázkami selského baroka** jsou zastoupeny v obcích Tymákov (vesnická památková zóna) a Letkov. V rámci rozvoje území je třeba podporovat péči o kulturní a historické památky, zajistit jejich ochranu, vytvářet podmínky pro jejich existenci, a hlavně vhodné využití.

Velkým problémem mikroregionu v oblasti cestovního ruchu je napojení turistických atraktivit a cílů na infrastrukturu cestovního ruchu. Na jednotlivé turistické cíle nejsou dostatečně napojeny podnikatelské subjekty (stravovací zařízení, ubytovací zařízení, prodej suvenýrů, půjčovny kol, apod.), které by zvýšily ekonomickou činnost v regionu. Chybí také kvalitnější prezentace území mikroregionu a diverzifikovanější propagace zaměřena na různé věkové cílové skupiny. Obce mikroregionu by se také mohly zaměřit i na méně tradiční formy cestovního ruchu (např. geocaching, ekoagroturismus, apod.).

V území se nachází několik soukromých penzionů, které nabízí ubytování na území mikroregionu. Celkem jich je zde 6, z toho 1 v Letkově (Sportpenzion Pohoda), 3 ve Starém Plzenci (Penzion Český dvůr, Pod Radyní a Na Jízdárně) a 2 menší penziony ve Štáhlavicích (Wine Celler Country House a Penzion Tea). Všechny penziony, kromě Wine Celler Country House, nabízí i stravovací služby. Jejich kapacita je celkem 50 míst. Větší výběr ubytování a stravování je pak v blízké Plzni. Stravovací služby jsou v území zajištěny zejména ve větších centrech – Starý Plzenec, Štáhlavy nebo Letkov.

Tabulka 11: Ubytovací služby v obcích Mikroregionu Radyně

Název ubytování	Druh ubytování	Obec	Kapacita	Stravování
Sportcentrum Pohoda	Penzion	Letkov	11	ano
Penzion Český Dvůr	Penzion	Starý Plzenec	8	ano
Penzion Pod Radyní	Penzion	Starý Plzenec	11	ano
Penzion Na Jízdárně	Penzion	Starý Plzenec	5	ano
Wine Celler Country House	Penzion	Štáhlavice	11	ne

Penzion Tea (Bezejmená čajovna)	Penzion	Štáhlavice	4	ano
Penzion Rehabilitace	Penzion	Štáhlavice		ne
Celkem			50	

Zdroj: Vlastní šetření, 2021

2.7 Životní prostředí

Úroveň a stav životního prostředí v konkrétním území je důležitým faktorem pro všechny aktéry působící v tomto území. Kvalitní životní prostředí je jedním z pozitivních faktorů pro stabilizaci obyvatelstva a sídel, naopak narušené životní prostředí destabilizuje sociálně – ekonomické klima. **Z hlediska životního prostředí patří Mikroregion Radyně k poměrně kvalitním oblastem.** Tato skutečnost vyniká zejména v kontrastu se znečištěným životním prostředím v sousedící Plzni a mikroregion se tak pro její obyvatele stává atraktivnějším.

2.7.1 Ochrana vod

Ochrana vod je jednou ze součástí péče o životní prostředí. Mikroregion disponuje poměrně hustou sítí povrchových toků, jejichž páteří jsou řeky **Úhlava** a **Úslava**. Do obou řek ústí několik potoků, mezi největší patří **Kornatický potok** (pravostranný přítok Úslavy), **Olešenský potok** (levostranný přítok Úslavy), **Bradava** (pravostranný přítok Úslavy), **Losinský potok** (pravostranný přítok Úhlavy), **Nebílovský potok** (pravostranný přítok Úhlavy) a **Robčický potok** (levostranný přítok Úhlavy).

Některé obce mají problémy s lokálními povodněmi a s tím souvisejícím splachem půdy z přilehlých polí do obce i vodních toků. Kvůli erozi zemědělsky využívaných pozemků a nevhodné skladbě pěstovaných plodin se ornice dostává mnohdy do koryt vodotečí i při běžných deštích. Kvalitu vod zvyšuje existence čistíček odpadních vod spolu s funkční kanalizací napojenou na většinu domácností a jiných subjektů. V povodí Úslavy i Úhlavy se situace v oblasti budování ČOV a kanalizací postupně zlepšuje. Nicméně i přes to **situace v oblasti ochrany a péče o kvalitu povrchové vody v území mikroregionu není ideální.** Významným faktorem ochrany vod je řeka Úhlava, vodárenský tok pro Plzeň. V ochranném pásmu okolo tohoto toku vyžaduje výstavba a provoz jakýchkoliv zařízení dokonalé technické řešení a tím i vyšší finanční náklady. Kvalita podzemních vod je uspokojivá, tato voda je v mnoha domácnostech používána jako pitná.

2.7.2 Ochrana ovzduší

Míra znečištění ovzduší je důležitým faktorem, který může negativně ovlivnit životní prostředí. Na území mikroregionu neexistuje žádný zdroj znečišťování, který by měl rozhodující vliv na emisní a imisní situaci, neboť všechny velké zdroje znečišťování ovzduší vyhovují emisním limitům. Čistota ovzduší je částečně negativně ovlivňována, zejména v severní části území blízkostí města Plzně, což je způsobeno převládajícími severozápadními větry. Na kvalitu ovzduší v mikroregionu mají vliv především malé zdroje znečištění v údolích řek Úhlavy a Úslavy způsobující inverzní situace vlivem reliéfu krajiny.

Na kvalitu ovzduší měla pozitivní vliv **změna systému vytápění** (přechod od spalování fosilních paliv na plyn a elektrickou energii) v mikroregionu. Stále více se negativně projevuje **rostoucí objem automobilové dopravy**. S dopravním zatížením a vyšší prašností se potýkají také obce, kterými prochází silnice I. třídy. I přes tyto dílčí zdroje znečištění je kvalita ovzduší v regionu dobrá.

2.7.3 Nakládání s odpady

Některé obce Mikroregionu Radyně jsou členy **Sdružení okresu Plzeň-jih pro odpadové hospodářství**. Mikroregion se vyznačuje dobrou úrovní vybavenosti obcí pro separovaný sběr, ve všech obcích je zajištěna pro obyvatele možnost třídít odpad. Přesto v území zůstávají nedořešeny některé problémy nakládání s odpady, jedním z těchto problémů je existence černých skládek zejména v okolí objektů individuální rekreace, dalším staré ekologické zátěže (Chválenice, Losiná, Letkov, Netunice a Štěnovický Borek). Odvoz komunálního odpadu zajišťují firmy **AVE CZ odpadové hospodářství s.r.o.**, **Marius Pedersen a.s.**, **Západočeské komunální služby a.s.** a **Rumpold s.r.o.** Odpad je svážen do spalovny v Chotíkově, popř. je svážen na velkokapacitní skládku odpadů Vysoká u Dobřan ležící těsně za hranicemi mikroregionu, která je jedinou v okrese Plzeň-jih a provozuje ji firma **Marius Pedersen a.s.** Některé obce využívají i skládku Němčičky u Rokycan, kterou provozuje firma **Rumpold s.r.o.** Obce plní zákonnou povinnost likvidace nebezpečných odpadů od občanů prostřednictvím účelového sdružení nebo samostatně. V mikroregionu nevzniká žádný nebezpečný průmyslový odpad.

Významným krokem racionalizace nakládání s odpady se staly sběrné dvory, které nabízí občanům komplexní služby v oblasti nakládání s odpady. Sběrné dvory pro obyvatele mikroregionu fungují ve Starém Plzenci a Štáhlavech, obce využívají také sběrný dvůr ve Štěnovicích. Nicméně, pro zvýšení kvality služeb v oblasti nakládání s odpady by mělo být sběrných dvorů v mikroregionu více. Pro snížení množství směsného odpadu, by bylo vhodné také ze směsného odpadu zcela vyeliminovat bioodpad a zajistit jeho vhodné využití prostřednictvím kompostáren nebo bioplynových stanic, které v území chybí. Obce jsou povinné od roku 2015 zajistit sběr bioodpadu minimálně ve vegetačním období, kdy je zajištěn především sběr biologických zbytků za zahrad (tráva, listí, větve). Přesto je v případě separace bioodpadu ještě prostor pro zlepšení, zejména pokud jde o zbytky z kuchyně, které často končí ve směsném odpadu. Možným řešením je zajištění popelnic na sběr bioodpadu v obcích nebo například kompostérů pro obyvatele a pochopitelně i zvyšování informovanosti obyvatel o potřebě a možnostech separace tohoto odpadu.

2.7.4 Zhodnocení a ochrana krajiny

Území Mikroregionu Radyně je tvořeno poměrně rozmanitou krajinou. Podíl lesních ploch dosahuje téměř 35 % rozlohy území (cca 4,2 tis. ha). Tento stupeň zalesnění je srovnatelný s celorepublikovým průměrem. V území je zastoupen bukový a dubobukový vegetační stupeň, **převažují smrkové lesy**, lesnicky jsou důležité **zbytky bukových porostů**. Lesní plochy představují cenné bohatství mikroregionu a spolu s pestrým reliéfem jsou potenciálním faktorem v budoucím rozvoji území zejména v souvislosti s cestovním ruchem. Podíl zemědělské půdy je také na úrovni průměrných republikových hodnot. Z celkové rozlohy zemědělské půdy tvoří více než 70 % orná půda, tento podíl je podobný s podílem orné půdy v ČR a o něco vyšší, než odpovídá průměru Plzeňského kraje. **Ochrana a udržitelné obhospodařování zemědělské půdy je důležitým faktorem pro zachování stability krajiny.** Podíl vodních ploch je v území nesrovnatelně menší (1 %). Přesto tvoří důležitou součást krajiny, jak z hlediska jejich využití, tak tím, že jejich existence zvyšuje atraktivitu krajiny celého mikroregionu.

Tabulka 12: Struktura využití území k 31. 12. 2020

	Hektarů	v %
Celková rozloha	12 240,3	100,00

Zemědělská půda	6 665,6	54,46
- z toho orné půdy	4 692,0	38,33
Lesní plochy	4 182,4	34,17
Vodní plochy	144,9	1,18
Zastavěné plochy	240,1	1,96

Zdroj: ČSÚ, Data pro MAS, 2020

Ekologická stabilita krajiny je vázána především na systém biokoridorů ve spojitosti s hlavními vodními toky a tvoří územní systém ekologické stability (ÚSES). Nadregionální biokoridor je veden od severního cípu mikroregionu směrem do údolí řeky Úhlavy a dále pak při jejím toku. V tomto biokoridoru jsou lokalizována dvě regionální biocentra. **Regionální biokoridor je veden při řece Úslavě.** Východně od Štáhlav v okolí zámku Kozel se nachází **nadregionální biocentrum Kamínky**, které tvoří rozlehlý lesní komplex mezi Lhůtou, Štáhlavou a Kornaticemi. Těsně za hranicemi mikroregionu v katastru obce Milínov u Nezvěstic leží **nadregionální biocentrum Lopata** (přes 200 let starý porost lípy, javoru, s ojedinělými smrky kolem hradu, s výskytem chráněných rostlin a živočichů). Nejnížší stabilita krajiny je ve střední části území, kde je převaha rozsáhlých ploch orné půdy s absencí stabilizujících prvků a s možností erozního ohrožení území. Nejvyšší stabilita krajiny je v západní a ve východní části území v oblasti lesních porostů při hlavních vodních tocích. V těchto oblastech však dochází k určitému narušení stability rekreací (chatové oblasti). Celkově lze hodnotit krajinné prostředí mikroregionu jako uspokojivé. V Mikroregionu Radyně je **vyhlášeno 5 přírodních památek** (viz Tabulka č. 13).

Tabulka 13: Přírodní památky Mikroregionu Radyně

Název	Obec	Výměra (ha)
Andrejšky	Starý Plzenec	2,02
Černá stráň	Starý Plzenec	8,29
Sedlecká rokle	Lhůta	0,26
Starý rybník	Starý Plzenec (Sedlec)	5,58
Sutice	Tymákov	1,83

Zdroj: Geoportál Plzeňského kraje, 2020

3. SWOT ANALÝZA MIKROREGIONU RADYNĚ

SWOT analýza (analýza slabých a silných stránek, příležitostí a ohrožení) představuje nástroj k hodnocení území a aktivit v něm probíhajících.

Silné stránky

- Dobrá dostupnost a blízkost krajského města Plzně
- Tradiční průmyslová výroba
- Podprůměrná míra nezaměstnanosti
- Kvalitní zemědělská půda
- Bohatý přírodní, historický a kulturní potenciál pro rozvoj cestovního ruchu
- Dobré napojení na dálnici D5
- Napojení části území na IDS a MHD
- Existence mezinárodní silnice E49 a silnice I. třídy č.19
- Železniční trať Plzeň – České Budějovice
- Vysoký stupeň plynofikace obcí
- Vodovodní přivaděč Starý Plzenec – Blovice
- Kladný migrační přírůstek (vliv suburbanizace)
- Nízká míra nezaměstnanosti ve vztahu k ČR a ostatním regionům
- Vyšší podíl obyvatel se středním vzděláním
- Vyšší podíl obyvatel v předproduktivním věku
- Tradice spolkového a kulturního života
- Stabilizovaná síť mateřských a základních škol
- Široká nabídka oborů středních a vysokých škol v Plzni
- Výhodná geografická poloha ve vztahu ke spojnici Praha – Německo (D5)
- Vysoký přírodní potenciál území s kvalitním životním prostředím
- Významné a jedinečné přírodní, historické a kulturní památky (Rotunda, Radyně, Kozel, Nebílovy...)
- Kvalitní nakládání a likvidace odpadů

Slabé stránky

- Nerovnováha mezi nabídkou a poptávkou na trhu práce
- Ekonomická závislost na městě Plzni
- Nízké využití potenciálu cestovního ruchu
- Nedostatečná vybavenost materiálně technickou základnou pro cestovní ruch
- Neexistence silničního obchvatu Losině a Chválenic
- Nedostatečné tangenciální dopravní propojení
- Nedostatek vhodných parkovacích ploch
- Zvyšující se finanční náročnost na zajištění dopravní obslužnosti sídel
- Nízký podíl obyvatel napojených na veřejný vodovod a kanalizaci
- Znečišťování vodních toků v souvislosti s nízkým napojením kanalizací na ČOV
- Nedostatek zařízení a služeb pro starší a handicapované občany

- Nedostatek kulturních a sportovních zařízení
- Nižší občanská vybavenost
- Nevyváženost sídelní struktury
- Nepružný systém a finanční náročnost změn územně plánovací dokumentace
- Rozdíly v příjmech obcí a celkově malé investiční výdaje
- Absence nabídky levného bydlení
- Nedostatečná síť cyklotras a cyklostezek a špatné propojení stávajících
- Nedostatečná kapacita mateřských škol a základních škol
- Nevyužité zemědělské areály

Příležitosti

- Propagace mikroregionu jako celku a jeho zviditelnění
- Rozvoj nezemědělských podnikatelských aktivit a multifunkčního zemědělství
- Využití programů na rozvoj aktivní politiky zaměstnanosti
- Rozvoj rekvalifikací jako nástroje pro lepší uplatnění obyvatel na trhu práce
- Rozvoj cestovního ruchu jako faktoru regionálního rozvoje
- Zlepšení technického stavu komunikací
- Řešení kritických míst silniční sítě
- Rozvoj vodovodní a kanalizační sítě (včetně ČOV) a rozvoj plynofikace
- Využívání alternativních a obnovitelných zdrojů energie
- Zvýšení přílivu obyvatel do mikroregionu
- Zvyšování vzdělanosti a kvalifikace obyvatel s ohledem na potřeby trhu práce
- Rozvoj a podpora spolupráce v oblasti školství, kultury, sportu a zájmových spolků
- Využití školských zařízení jako středisek volného času
- Podpora kulturních a historických tradic s návazností na rozvoj cestovního ruchu
- Budování zařízení a rozvoj služeb pro starší a handicapované občany
- Rozvoj vztahů a pozitivní spolupráce s okolními regiony a s Plzní
- Prohloubení interních vazeb v území
- Využití přírodního a kulturního bohatství pro rozvoj mikroregionu
- Aktivní spolupráce veřejné správy, podnikatelské sféry a veřejnosti
- Zvyšování atraktivity území vytvářením podmínek pro imigraci obyvatelstva
- Zvyšující se regionální identita obyvatel
- modernizace železniční trati Koterov - Horažďovice

Ohrožení

- Možné ekonomické problémy klíčových zaměstnavatelů v mikroregionu a v Plzni
- Nevyužití kvalifikace pracovních sil
- Zvyšující se míra nezaměstnanosti
- Nekoordinovanost a nekonceptnost v rozvoji cestovního ruchu
- Lokalizace podnikatelských subjektů se sídlem plátcovy pokladny mimo území mikroregionu
- Zhoršující se technický stav komunikací
- Ohrožení IDS z důvodů neúměrné finanční náročnosti ze strany provozovatele
- Riziko kontaminace vodních toků splaškovými vodami
- Postupné zastarávání technické infrastruktury
- Další zvyšování podílu obyvatelstva v poproduktivním věku

- Prohlubování nevyváženosti sídelní struktury
- Porušení interních vazeb v území
- Ohrožení krajinné funkce zemědělství a údržby krajiny
- Zvyšování zátěže a znečištění životního prostředí
- Rizika spojená se zvýšeným dopravním zatížením u komunikací I. tř. (silnice I/20 a I/19)

4. STRATEGIE ROZVOJE MIKROREGIONU RADYNĚ

Na základě provedené situační analýzy, SWOT analýzy, společných debat řešitelského týmu a starostů, byla formulována vize Mikroregionu Radyně. Vize je trvalá představa rozvoje, ke které mikroregion směřuje. Při formulování vize vycházíme ze současného stavu a odpovídáme na otázku „Kde jsme?“ a na druhé straně plánujeme do budoucna, abychom odpověděli na otázku „Kde chceme být, kam se chceme dostat?“.

Vize:

Mikroregion Radyně – příjemné a přitažlivé prostředí pro život; trvale a harmonicky se rozvíjející území s vysokou kvalitou uspokojování všech potřeb jeho obyvatel i návštěvníků. Mikroregion s intenzivními vnitřními i vnějšími vazbami, těžící ze strategické polohy v zázemí Plzně a z vysokého potenciálu pro rozvoj cestovního ruchu.

Strategická část tohoto dokumentu byla zpracována v návaznosti na jednotlivé oblasti SWOT analýzy. Toto členění bylo zachováno především pro zvýšení přehlednosti vazeb s ostatními částmi dokumentu. Jednotlivé strategické cíle, strategické směry a soubory opatření byly zpracovány pro oblasti hospodářského rozvoje, dopravy a technické infrastruktury, lidských zdrojů a rozvoje území.

Strategické cíle jsou cíle základní, dlouhodobé. Vystihují základní problémové okruhy mikroregionu a vyžadují mimořádnou pozornost při další práci. Strategické cíle jsou dále členěny na strategické směry, na které navazují soubory opatření. Soubory opatření jsou příklady aktivit, které naplňují strategické směry a jsou inspirací pro formulaci konkrétních realizačních projektů.

4.1 Cestovní ruch

Strategický cíl: 4.1.1 Využití potenciálu cestovního ruchu

Strategický směr: 4.1.1.1 Marketing cestovního ruchu

Cestovní ruch může být doplňkovým nástrojem pro stabilizaci a rozvoj ekonomiky celého mikroregionu. Současná úroveň marketingu cestovního ruchu ve sledovaném území není dostatečná a je nutné prohloubit spolupráci jednotlivých subjektů podílejících se na jeho fungování.

Soubory opatření:

- Efektivní propagace cestovního ruchu všemi dostupnými způsoby
- Spolupráce subjektů v oblasti CR
- Společná koncepce a spolupráce v oblasti CR přesahující rámec mikroregionu (Plzeňsko)
- Propagace a využití památkových zón (např. Tymákov)

Strategický směr: 4.1.1.2 Rozvoj služeb cestovního ruchu

Stejně jako marketingové zajištění cestovního ruchu, tak i navazující služby, které jsou nutné k zajištění a rozvoji cestovního ruchu, nejsou vyvinuty na dostatečné úrovni. Je nutné dobudovat síť turistických a cykloturistických tras (stezek) i dalších zařízení materiálně technické základny CR.

Soubory opatření:

- Zkvalitnění a rozvoj materiálně technické základny CR
- Budování nových turistických atraktivit
- Rozšiřování sítě turistických tras, cyklotras, cyklostezek a naučných stezek včetně doprovodné infrastruktury
- Výstavba cyklistických a pěších stezek napojených na okolí
- Vytvoření nových produktů cestovního ruchu
- Rekonstrukce a modernizace koupališť a úprava vodních nádrží pro účely rekreace
- Zvýšení ubytovacích a stravovacích kapacit v obcích mikroregionu
- Rozvoj netradičních forem cestovního ruchu

Strategický směr: 4.1.3.3 Zachování kulturního a historického bohatství mikroregionu

Mikroregion Radyně nedisponuje mnoha historickými památkami nadregionálního významu. Nicméně i přesto lze v území nalézt atraktivitu s potenciálem k rozvoji cestovního ruchu i pro budování regionální identity místních obyvatel. Proto je nezbytně nutné o historické památky pečovat a dále rozvíjet a posilovat stávající kulturní, společenský i sportovní život.

Soubory opatření:

- Modernizace (rekonstrukce) a budování sportovních, kulturních a společenských zařízení v regionu

- Obnova, údržba a rekonstrukce historicky cenných památek a jejich využití
- Pořádání společenských, kulturních a sportovních akcí v regionu
- Zkvalitnění využívání kulturních, společenských a sportovních zařízení v regionu

4.2 Doprava a technická infrastruktura

Strategický cíl: 4.2.1 Posilování vnitřní dopravní integrace mikroregionu a jeho vazeb na okolí

Strategický směr: 4.2.1.1 Zkvalitnění dopravní infrastruktury

Kvalita dopravní infrastruktura, zejména silniční síť, stále není v mikroregionu ideální. I přes to, že se technický stav místních komunikací zlepšuje, tak dílčí problémy přetrvávají. Některé obce mají problémy s parkovacími místy, jiné mají problém s vysokou dopravní zátěží a bezpečností silničního provozu. Na odstranění těchto nedostatků je nutná společná spolupráce jednotlivých obcí a ostatních subjektů.

Soubory opatření:

- Společná podpora řešení kritických míst v dopravě
- Rekonstrukce a budování místních komunikací
- Zvýšení bezpečnosti provozu (budování chodníků, retardérů, měřiče rychlosti, dopravní značení, apod.)
- Budování silničních obchvatů obcí
- Vytváření parkovacích míst
- Rekonstrukce autobusových zastávek

Strategický cíl: 4.2.2 Rozvoj technické infrastruktury

Strategický směr: 4.2.2.1 Společné řešení zásobování pitnou vodou, kanalizace a čištění odpadních vod

Stupeň vybavenosti technickou infrastrukturou je v jednotlivých sídlech Mikroregionu Radyně na různé úrovni. Nejvyšší podíl má pokrytí vodovodní sítí, i když i tu je nutné modernizovat. Stupeň odkanalizování sídel a následné napojení na ČOV je v území nevyhovující a v souvislosti se zvyšující se zátěží na životní prostředí je nutno tuto situaci řešit.

Soubory opatření:

- Rekonstrukce, modernizace a budování vodovodní sítě a zařízení vodohospodářské infrastruktury (vodojemy, úpravny vody, apod.)
- Rekonstrukce, modernizace a budování kanalizačního systému, ČOV a kořenových čističek

Strategický směr: 4.2.2.2 Ekologicky šetrné alternativní zdroje lokálního vytápění

Plynofikace jednotlivých obcí v minulém období proběhla, nicméně v regionu jsou ještě sídla, která jí v následujícím období plánují. V návaznosti na využívání obnovitelných zdrojů energie je možný rozvoj zdrojů vytápění z obnovitelných zdrojů.

Soubory opatření:

- Využití obnovitelných zdrojů energie v návaznosti na zemědělskou produkci a dřevní surovinu (zpracování biomasy)
- Dokončení plynofikace sídel v regionu

4.3 Lidské zdroje

Strategický cíl: 4.3.1. Stabilizace demografické struktury obyvatelstva

Strategický směr: 4.3.1.1 Podpora bydlení

Vytváření vhodných podmínek k bydlení patří k základním nástrojům vedoucím ke stabilizaci obyvatelstva. Proto je nutné realizovat opatření, které budou podporovat novou bytovou výstavbu a úpravy stávajících objektů. Důležitá je také podpora výstavby sociálních bytů.

Soubory opatření:

- Nabídka a prezentace vhodných lokalit pro individuální bytovou výstavbu
- Výstavba a úpravy obecních a sociálních bytů s využitím státních subvencí
- Rozšiřování technické i dopravní infrastruktury ke stavebním parcelám a rozvojovým zónám
- Zvýšení kapacity trafostanic

Strategický směr: 4.3.1.2. Zvýšení úrovně občanské vybavenosti

Zajištění vyhovující úrovně občanské vybavenosti spolu se zajištěním bydlení a pracovních příležitostí vede ke stabilizaci a rozvoji daného území. Mikroregion Radyně nabízí dobrou úroveň občanské vybavenosti, přesto je nutné dále pracovat na stabilizaci a zvýšení úrovně občanské vybavenosti, zejména v oblasti školství, sociální péče a obnovy veřejných prostranství.

Soubory opatření:

- Rozvoj sociálních služeb, včetně terénních, výstavba zařízení sociální péče
- Podpora neziskových organizací při zajišťování sociální péče
- Zajištění dostupnosti sociálních služeb v obcích mikroregionu
- Podpora poskytovatelů sociálních služeb
- Rekonstrukce a výstavba domů pro seniory
- Výstavba a rekonstrukce domů s pečovatelskou službou
- Zkvalitnění zdravotnické péče v obcích mikroregionu
- Investice do modernizace, rekonstrukce a vybavení ZŠ a MŠ
- Zvýšení kapacity MŠ a ZŠ a zakládání nových předškolních zařízení a mateřských center
- Rozšíření mimoškolní činnosti v ZŠ a MŠ

- Zakládání a modernizace obecních knihoven
- Modernizace a zkvalitnění výuky ZUŠ
- Investice do rekonstrukce a modernizace veřejných budov včetně zajištění jejich bezbariérovosti
- Rekonstrukce a instalace veřejného osvětlení v obcích (se zaměřením na úsporu elektrické energie)
- Obnova veřejných prostranství obcí a pořízení techniky na údržbu veřejných prostranství
- Obnova a pořízení mobiliáře pro veřejná prostranství
- Výstavba, rekonstrukce a vybavení dětských, sportovních i dopravních hřišť včetně krytých sportovišť
- Obnova, tvorba a revitalizace vodních prvků v intravilánech obcí
- Instalace kamerových systémů v obcích
- Údržba stávajícího kulturního a sportovního zázemí
- Modernizace a instalace veřejného rozhlasu (včetně napojení na Jednotný systém varování a vyzoomění obyvatelstva a hasičský záchranný sbor)

Strategický cíl: 4.3.2 Zlepšení podmínek vzdělávání a přístupu k informacím

Strategický směr: 4.3.2.1 Kvalitní a efektivní využívání informačních technologií

Rychlé získání kvalitních informací je jednou z nejdůležitějších podmínek pro celkový ekonomický rozvoj daného území. Pro získání informací je nutno vytvářet a využívat stále nové informační technologie. V Mikroregionu Radyně je nutné pokračovat v zajištění vybavenosti obcí výpočetní technikou a efektivním využíváním informačních technologií pro udržitelný rozvoj regionu.

Soubory opatření:

- Rozvoj vybavenosti výpočetní technikou
- Rozvoj využívání informačních technologií

Strategický cíl: 4.3.3 Posilování sounáležitosti občanské komunity

Strategický směr: 4.3.3.1 Podpora spolkového života

Organizovanost spolkového života je v Mikroregionu Radyně na dobré úrovni. Působí zde mnoho spolků a zájmových organizací. Pro zefektivnění jejich působení je důležité zkvalitnit zázemí pro jejich činnost a snažit se podporovat vznik nových forem spolkového života.

Soubory opatření:

- Podpora činnosti stávajících sdružení a spolků
- Podpora vzniku nových forem spolkového života
- Rekonstrukce a výstavba budov pro činnost nestátních neziskových organizací (NNO) v regionu
- Investice do materiálního vybavení NNO

Strategický směr: 4.3.3.2 Podpora místních kulturních a sportovních aktivit

V Mikroregionu Radyně působí celá sportovní oddílů, které pořádají různé sportovní a společenské akce. Kulturní akce jsou pořádány ve spolupráci se školami, obecními úřady, kulturními institucemi a dalšími subjekty. Pro zvýšení atraktivity celého území a pro zpestření společenského života je důležité rozšířit nabídku společenských akcí a jejich účinnou prezentaci.

Soubory opatření:

- Prezentace kulturních a sportovních akcí
- Pořádání a časové sladění společenských, kulturních a sportovních akcí
- Podpora spolupráce s místními školami
- Zajištění kulturního a společenského zázemí

Strategický směr: 4.3.3.3 Zapojování veřejnosti do rozvoje území

Důležitou aktivitou směřující k harmonizovanému rozvoji území je zapojení všech složek veřejnosti do rozhodovacích procesů vedoucích k rozvoji území.

Soubory opatření:

- Vzájemná informovanost a otevřená komunikace s veřejností
- Prohloubení vztahu obyvatel k území
- Aktivní zapojování spolků a veřejnosti do aktivit obcí
- Podpora místních aktivit formou doplňkové materiální podpory

Strategický směr: 4.3.3.4 Podpora kulturně historické identity obyvatel

I když není region klasickou turistickou destinací s velkým počtem nadregionálně významných aktivit, tak se zde nachází několik historických památek, ke kterým se váží historické tradice. Je nutné využít jejich atraktivity pro pořádání společenských akcí s různým zaměřením.

Soubory opatření:

- Oživení kulturně historických tradic
- Pořádání dnů otevřených dveří v historických objektech
- Pořádání společenských akcí se vztahem k historii území

4.4 Rozvoj území

Strategický cíl: 4.4.1 Komplexní podpora a rozvoj sídel mikroregionu

Strategický směr: 4.4.1.1 Zkompletování územně plánovací dokumentace

Kompletní a aktuální územně plánovací dokumentace pro jednotlivá sídla je základním předpokladem pro realizaci různých aktivit, např. budování rozvojových ploch pro podnikání, výstavbu nových domů a bytů atd.

Soubory opatření:

- Tvorba a aktualizace územně plánovací dokumentace
- Tvorba a aktualizace krajinných plánů

Strategický směr: 4.4.1.2 Stabilizace a rozvoj sídel

Jednotlivá sídla jsou základními prvky celého mikroregionu, odlišují se svou polohou, počtem obyvatel a funkcí. Pro harmonický rozvoj Mikroregionu Radyně je nutné zvážit potenciál jednotlivých sídel a zaměřit se na realizaci aktivit, které budou přispívat rozvoji celého území.

Soubory opatření:

- Podpora rozvoje služeb v celém území
- Podpora rozvoje kulturních a volnočasových aktivit
- Zachování původního architektonického rázu venkovských sídel

Strategický směr: 4.4.1.3 Podpora vzájemných vazeb mezi obcemi

Existence vzájemných vazeb mezi obcemi mikroregionu je velmi důležitá zejména kvůli realizaci různých aktivit, které mají společný rámec (projekty technické a dopravní infrastruktury, zajištění základních služeb, sociální oblast atd.).

Soubory opatření:

- Společné infrastrukturní projekty
- Podpora obcí při zajišťování dopravní obslužnosti
- Společné řešení odpadového hospodářství
- Společné řešení dopravního propojení
- Spolupráce obcí při zajištění občanské vybavenosti
- Shromažďování informací a vytvoření informačního systému mikroregionu
- Pravidelné společné jednání obcí mikroregionu
- Nepravidelná společenská setkávání obyvatel obcí mikroregionu

Strategický cíl: 4.4.2 Vytváření vnějších vazeb

Strategický směr: 4.4.2.1 Rozvoj vzájemné spolupráce s obcemi, mikroregiony a ostatními subjekty v ČR

Rozvoj vzájemné spolupráce s obcemi, mikroregiony a ostatními subjekty v ČR je důležitý prvek rozvoje Mikroregionu Radyně. Udržení stávajících vazeb (zejména v rámci MAS Aktivios) a navázání nových kontaktů s dalšími mikroregiony, zájmovými sdruženími, státními organizacemi, nestátními neziskovými organizacemi, subjekty činnými v oblasti cestovního ruchu, kultury atd. je potřebné pro řešení stávajících problémů a pro inspiraci při realizaci budoucích projektů.

Soubory opatření:

- Rozvoj dosavadních vztahů a navázání nových kontaktů
- Identifikace a prosazování společných zájmů

- Společné řešení konkrétních problémových okruhů
- Vstup do existujících sdružení
- Sdílení dobré praxe, výměna zkušeností, atd.

Strategický cíl: 4.4.3 Udržení kvalitního životního prostředí

Strategický směr: 4.4.3.1 Zachování krajinné stability

Zachování ekologických vazeb v krajině je nezbytnou podmínkou pro udržení její ekologické stability a s ní související produkční schopnosti. Zachování a obnovení ekologických funkcí je nutné i proto, že region slouží jako suburbanizační zóna pro krajské město Plzeň, což může ohrozit některé ze životně důležitých funkcí krajiny regionu.

Soubory opatření:

- Obnova obecních lesů
- Revitalizace vodních prvků v extravilánech obcí
- Obnova původní cestní sítě
- Realizace plánu společných zařízení
- Obnova stromořadí podél cest
- Tvorba protierozních a protipovodňových opatření v krajině
- Zvyšování retenční schopnosti krajiny
- Rekultivace průmyslově či jinak poškozené krajiny

Strategický směr: 4.4.3.2 Zvýšení kvality vod a ovzduší

Kvalita vod v Mikroregionu Radyně se zlepšuje, což je způsobeno zejména tím, že celá řada sídel postupně buduje účinné čistírny odpadních vod. Kvalita ovzduší je na dobré úrovni, nicméně zvyšující se dopravní zatížení obcí působí lokální zhoršení kvality ovzduší i zhoršení ukazatelů dalších hygienických a zdravotních norem. Mikroregion se musí zaměřit na snížení dopravního zatížení a zkvalitnění dopravního systému v území.

Soubory opatření:

- Sledování znečištění vodních toků a ploch
- Snížení dopravní zátěže
- Dokončení plynofikace a využívání obnovitelných zdrojů energie

Strategický směr: 4.4.3.3 Komplexní systém nakládání s odpadem

Sběr a likvidace všech druhů odpadu a s ní související vznik černých skládek je problémem nejen v území Mikroregionu Radyně, ale i v celé ČR. V souvislosti se změnou zákona o odpadech je nutné také iniciovat projekty a aktivity, které zvýší předcházení vzniku odpadů i nakládání s odpady.

Soubory opatření:

- Zamezení vzniku černých skládek a jejich likvidace, pokračování budování sběrných dvorů
- Zvýšení efektivity a kvality systému sběru tříděného odpadu

- Vznik kompostáren

Strategický směr: 4.4.3.4 Ekologická výchova obyvatelstva

Jedna z důležitých forem ochrany životního prostředí před negativními vlivy, které jsou způsobené lidskou činností, je účinná prevence spočívající v ekologické výchově a osvětě obyvatelstva.

Soubory opatření:

- Ekologická osvěta veřejnosti
- Navázání spolupráce se subjekty zabývajícími se ekologickou výchovou a osvětou

5. ORGANIZAČNÍ ZAJIŠTĚNÍ REALIZACE STRATEGIE

Valná hromada

Valná hromada je nejvyšším orgánem svazku. Tvoří ji starostové obcí nebo pověření zástupci obcí sdružených ve svazku. Valná hromada se schází minimálně 2 x do roka. Valná hromada schválila v roce 2021 aktualizaci Strategii rozvoje Mikroregionu Radyně a organizační zabezpečení fungování mikroregionu. Každoročně bude schvalovat roční plán činnosti mikroregionu.

Představenstvo

Představenstvo má 3 členy, jeho předsedu a členy volí Valná hromada mikroregionu. Představenstvo předkládá valné hromadě návrh ročního plánu činnosti mikroregionu. Monitoruje průběh realizace a efektivnost jednotlivých projektů mikroregionu, o výsledcích monitoringu informuje valnou hromadu mikroregionu. Finanční spoluúčast jednotlivých členů musí být následně projednána a odsouhlasena na řádné valné hromadě mikroregionu.

Dozorčí rada

Dozorčí rada kontroluje hospodaření mikroregionu a dodržování časového harmonogramu realizace projektů.

Manažer mikroregionu

Manažer mikroregionu je výkonným prvkem mikroregionu. Plní úkoly jednotlivých orgánů svazku. Předkládá představenstvu mikroregionu návrhy opatření pro rozvoj mikroregionu, účastní se na předprojektové a projektové přípravě společných projektů mikroregionu. Organizačně zajišťuje realizaci odsouhlasených projektů. Při své činnosti úzce spolupracuje se všemi dotčenými subjekty, zejména s orgány státní správy a zástupci privátního sektoru.

Finanční řízení mikroregionu

Základním zdrojem financování činnosti mikroregionu jsou členské příspěvky obcí, dotace a dary. Finanční prostředky na realizaci společných projektů mikroregionu jsou získávány z dotací a sdružených prostředků členských obcí případně dalších subjektů. Veškeré finanční prostředky mikroregionu jsou soustřeďovány na účtu mikroregionu.

Harmonogram realizace strategie

<i>Strategická část</i>	<i>Schvaluje</i>	<i>Za přípravu zodpovídá</i>	<i>Termín</i>
Zhodnocení realizace strategie rozvoje a její aktualizace	Valná hromada	Představenstvo mikroregionu	2027
Dílčí vyhodnocení realizace strategie	Valná hromada	Manažer mikroregionu	2024

rozvoje			
Roční plán činnosti mikroregionu	Valná hromada	Manažer mikroregionu	1 x ročně

Každý rok Valná hromada mikroregionu schválí roční plán činnosti. V roce 2024 připraví Manažer mikroregionu zprávu o dosavadní realizaci strategie rozvoje mikroregionu, kterou zpracuje ve spolupráci s Představenstvem. Tuto zprávu schválí Valná hromada. V roce 2027 zpracuje Představenstvo zprávu o realizaci strategie rozvoje za období 2021 – 2027. Tuto zprávu schválí Valná hromada a bude podkladem pro aktualizaci strategie rozvoje Mikroregionu Radyně na programovací období 2028 – 2035.

Zpracovatelé aktualizace Strategie rozvoje Mikroregionu Radyně 2021 - 2027:

Centrum pro komunitní práci západní Čechy
Americká 29, 301 38 Plzeň
T: 377 329 558, e-mail: jan.martinek@cpkp.cz
Ředitel: Mgr. Jan Martínek

Řešitelé projektu:
Mgr. Tomáš Svoboda, Centrum pro komunitní práci západní Čechy
Ing. Lenka Šrámková, manažerka mikroregionu